

Huy Shall Climb

BRM 200kms

Δ 2050m












Saturday 21 November 2020. 7h 30 - 8h.














Café Foyer, De Warandepoort, Tervuren.







Organiser – John Partington. 0498 11 32 81. audax.belgium@gmail.com

Open Runner – 12202880 « Huy Shall Climb » <https://cycle.travel/map/journey/168280>

www.audaxbelgium.com

0.0	↑ Keizerinnendreef		F29 2300m	37.9	← N221 Stationsstraat		LF6 300m
2.3	← ... Smisstraat		LF 1000m	38.1	→ cycleway RAVeL L142		9600m
3.2	↑ Dorpsplein		LF2 700m	47.7	↑ Rue de l'enfer		RV2 500m
3.9	→ Dorpsplein		LF2 200m	48.2	← Rue d'Enines ... Rue de l'Église		1400m
4.1	← Hondbergen ... Dorpstraat		LF2 1300m	49.7	→ Rue du Bourgmestre Dandoy		60m
5.4	↑ Dorpstraat		2200m	49.7	... Rue de la Bruyère		
7.6	→ Delle		1700m	49.7	← Rue de la Bruyère		2000k
9.3	→ Blokkenstraat		1400m	51.7	... Rue de la Tombale		
10.6	→ Nijvelsebaan		140m	51.7	→ Rue de Marilles		90m
10.8	← Korbeekse Kerkstraat		300m	51.8	← N240 Avenue Adriend Stas		700m
11.0	← Stationsstraat		200m	52.5	← N279 Rue Brgadier Laurent Méla		2500m
11.2	↑ Stationsstraat... Bogaardenstraat		600m	55.0	○ (2) Rue de la Distillerie		120m
11.9	→ cycleway Ophemstraat		1500m	55.1	→ Rue de Biamont		200m
13.4	↑ Maurits Noëstraat		900m	55.4	← minor road		30m
14.3	...Onze-Lieve-Vrouwstraat		2800m	55.4	→ Rue de la Grande Ferme		200m
17.1	→ cycleway Naamsesteenweg		110m	55.6	→ Rue Joseph Jadot		RV4 800m
17.2	... Haasroodsestraat, Blandenstraat		2000m	56.4	← Rue des Caiades		RV4 1000m
19.2	→ Blandenstraat		600m	57.4	← Rue des Caiades		2600m
19.8	→ cycleway Dassenstraat		1200m		... Rue de la Fusion, Rue de Petit-Hallet,		
21.0	→ cycleway Hoogstraat		1000m		... Place Publique, Rue Mayeur Jules Debras,		
22.0	← Dorpsstraat		LF6 500m		... Rue Ruart		
22.5	○ (2) Neervelpsestraat		LF6 1400m	60.0	← Rue Belle-Vue		RV4 600m
23.9	... Klein-Heidestraat		2800m	60.6	... Rue de Grand-Hallet		1700m
26.6	↑ Klein-Heidestraat		LF6 1700m	62.2	→ Rue Louis Streel		RV4 200m
28.3	→ Molenhoek		190m	62.5	← Rue de Bertrée		RV4 300m
28.5	← Willebringsestraat		1300m	62.7	↑ N80 Rue de Landen...Chemin de l		RV4 400m
29.8	→ minor road		1700m	63.1	→ Ravel L127		2400m
31.6	← Kapittelbergstraat		400m	65.7	→ Rue Joseph Wauters		700m
31.9	→ Kuntichstraat		170m	66.4	← N64 Rue Albert 1er		300m
32.1	← Sint-Jansstraat		500m				
32.6	← Bronstraat		900m		CONTROL - HANNUT		
33.5	← Waversesesteenweg		600m				
34.1	→ minor road		500m	66.7	→ L127		170m
34.6	→ Hauthem		200m	66.9	← Drève du Monastère L127		13000m
34.8	← minor road		1500m	79.9	← Place Limage ...rue du Village		1100m
36.3	→ Lange Grachtstraat		700m	81.0	← Rue du Roua		1200m
36.9	→ N221 Klein Overlaar		50m	82.2	→ ... Rue Roua		1100m
37.0	← Kloosterstraat ... Vroentestraat			83.3	→ Rue Rouvieux ... Rue de Fumal		700m
37.0	... Vroentestraat		900m	84.0	→ Rue Désiré Dejardin		60m

84.1	↑ Rue Alphonse Nicolas	1800m	109.2	→ minor road	20m
85.8	← Rue Alphonse Nicolas	600m	109.3	○ (3) Rue Emile Vandervelde	1600m
86.5	← N652 Rue du Val Notre Dame	200m		... Bois de Goesnes	
86.7	→ Rue Pierre	400m	110.9	→ Bois de Goesnes	2600m
87.1	← Rue Saint Joseph	400m		... Rue Beaupré, Rue du Crucifix	
87.5	...Rue Naxhelet	1400m	113.5	← Rue du Ruisseau	2700m
88.9	← N643a Chaussée de Wavre	600m		... Rue Eugène Malherbe	
89.5	↑ N643a Chaussée de Wavre	140m	116.2	→ Rue Fond de Bousalle	1400m
89.6	→ Place François	70m	117.6	→ Rue de Perwez	1700m
89.7	← cycleway 	60m		... Rue des Moulins	
89.7	→ Rue Pol Jaspard	130m	119.3	○ Rue des Pipiers	160m
89.9	○ (2) Rue Charles Moncousin	200m	119.4	← Quai de Brouckere	40m
90.1	← Rue Gosuin	500m	119.5	↑ Quai de Brouckere	2900m
90.5	→ Rue de Meuse	50m	112.4	EV19 ↑ N90 Chaussée d'Anton	140m
90.6	↑ cycleway 	60m	112.5	EV19 → cycleway 	2800m
90.7	← cycleway	50m	125.3	EV19 ↑ Rue du Bord de l'Eau	300m
90.7	→ cycleway	300m	125.6	↑ Rue du Bord	300m
91.0	↑ N643b Port de Statte 	1800m	125.9	← N942 Rue du Gouverneur Close	1900m
	...Rue Saint-Victor, Rue Saint-Hilaire,			...Gouver Close ... N942a, Rue de Sclaigheaux	
	...Avenue des Fossés, Saint-Hilaire,		127.7	→ N942 Rue de Leuze	200m
	...Avenue des Fossés, Rue de la Caserne		128.0	← Rue des Ampsees	600m
92.8	→ Rue du Vieux Pont	170m	128.5	← Rue Montigny	1600m
93.0	← Avenue de Batta	200m	130.1	→ Rue Fonds de Wartet	1000m
93.2	→ Pont Roi Baudouin	140m		... Rue Aux Ruwales	
93.3	○ Quai Dautrebande	60m	131.2	→ Grand-Rue	2100m
93.4	→ N90 Quai Dautrebande 	60m		... Rue de Gelbressée	
93.4	○↑ Avenue Delchambre 	20m	133.3	RV2 → N80 Route de Hannut 	30m
93.4	EV19 ↑ Avenue Delchambre	300m	133.3	RV2 ← Rue Ernest Moens	2200m
93.7	○ (1) Rue Ch. et L. Godin	200m		... Chemin des Blés, Grand Chemin Communal	
	... Rue des Crépalles		135.6	Grand Chemin Communal	500m
94.0	→ Rue des Crépalles	300m	136.0	○↑ (3) Rue de Cognelée	3000m
94.3	→ N66 Place Saint-Denis	80m		... Rue Basse Chaussée	
94.4	← Place Saint-Denis	90m	139.1	← N91 Chaussée de Louvain	30m
94.4	→ Chemin des Chapelles	1800m	139.1	→ Rue Basse Chaussée	500m
	... Chemin des Chapelles		139.6	→ Trieux des Mines	800m
	... Mur de Huy, Plaine de la Sarthe,		140.4	RV2 → RAVeL 2 	6500m
	... Chemin de la Haute Sarthe		146.9	↑ Rue Sainte-Anne	800m
	CONTROL - Church. Cafe / Total Garage @ 101k		147.7	→ RAVeL 2 L142	130m
96.2	→ N66 Route de Hamoir	3500m	147.8	↑ N912 Route de La Bruyere	700m
99.7	○ ↑ (2)	1700m	148.5	← RV2 RAVeL 2 	600m
	... Route de Hamoir, N66, Route de Strée 		149.1	→ Rue de Marka	300m
101.4	146 101.4 I → Rue Tige de Strée 4.214200m		149.3	← N91 Chaussée de Namur	500m
	...Rue Mont Sainte-Aldegonde, Rue Haie de Bars			CONTROL - EGHEZEE	
105.6	↑ Ereffe	110m	149.8	○ (3) N91 Chaussée de Louvain	300m
105.7	→ RAVeL L126	800m	150.1	→ RV2 	4500m
106.6	← Rue du Vieux Barse	200m	154.6	↑ RV2 	2400m
106.8	← Rue Fourneau	2500m	157.1	← cycleway 	90m
	... Rue Joseph Wauters		157.1	→ Place de la Gare de Ramillies	90m

157.2	← Rue Albert Poupé	1900m	188.6	→ Arthur Michielsplein	900m
159.1	↑ Rue de Laloux	150m		... Leuvensestraat, Wolfshaegen	
159.3	← Rue de Laloux	140m	189.5	← Holstheide	1000m
159.4	→ Rue de Laloux	90m	190.5	↑ Holstheide	1400m
159.5	← Rue de Laloux	190m		... Smeysberg	
	... Rue de Mont-Saint-Andre		191.8	← N253 ... Borremansstraat	900m
159.7	↑ Rue de Mont-Sainte-André	300m		... Gemeenteplein, De Peuthystraat	
160.0	← Rue de l'Ourchet	140m	192.7	RV4 ↑ N253 De Peuthystraat	60m
160.1	↑ Rue de l'Ourchet	200m		Peuthystraat	
160.3	→ Place Commandant Evrard	1600m	192.8	LF6 ↑ N253 De Peuthystraat	1000m
	... Rue de la Bruyère, Rue de Jauchette		193.8	→ Kaalheide ... Lindaal	1800m
162.0	↑ Rue des Buissons	700m	195.6	→ Lindaal	500m
162.6	↑ Rue de la Ramée	700m	196.1	→ Duisburgsesteenweg	400m
163.3	↑ Rue de la Ramée	400m	196.5	← Ijzerstraat	200m
163.7	↑ Rue des Carrières	1300m	196.7	→ Deromstraat	500m
165.0	← Rue des Carrieres	400m	197.2	RV4 → Hulststraat	 110m
165.4	↑ Rue des Carrieres	50m	197.4	← Molenweg	500m
165.5	→ Rue des Carrières	200m	197.9	↑ Tervurensesteenweg	1300m
165.7	← N222 Rue Saint-Laurent	1000m	199.2	→ Duisburgsesteenweg	LF2 10m
	... Rue d'Incourt, Rue de Dongelberg		199.2	→ Capucijnenpoortdreef	30m
166.7	↑ Rue Baron Bouvier	600m	199.3	↑ Capucijnenpoortdreef	1200m
167.3	↑ Rue Eugène Hallet	3500m		... Rijkunstdreef, Warande	
	... Rue de Longpré, Rue d'Incourt		200.5	Café Foyer, De Warandepoort, Tervuren.	
170.9	↑ Rue d'Incourt	1100m		Beer / bier / Biere	
171.9	← Rue Arthur Libert	 80m			
172.0	→ Rue Arthur Libert	500m			
172.5	← Rue Arthur Libert	90m			
172.6	→ Rue du Roblet	90m			
172.7	○↑ Avenue Félix Lacourt	4200m			
176.9	→ Rue de Biez	300m			
177.2	→ Rue de Biez	200m			
177.4	↑ Rue de la Serpentine	200m			
177.6	← Allée des Vignes	300m			
177.9	↑ cycleway	 700m			
	... Ancien tracé du vicinal				
178.6	↑ Ancien tracé du Vicinal	30m			
178.7	↑ Rue du Stampa	300m			
178.9	↑ cycleway	 300m			
179.3	→ Rue des Moulins	600m			
179.9	↑ Rue des Moulins	900m			
180.7	↑ Rue de Florival	1800m			
182.5	↑ Rue Leopold Vanmeerbeek	30m			
182.5	← Rue Leopold Vanmeerbeek	30m			
182.5	→ Rue de Florival	1000m			
	... Florivalstraat				
183.5	↑ Florivalstraat	1900m			
185.4	↑ Florivalstraat	 RV4 900m			
	... Terlaenenstraat				
186.3	→ Neerpoortenstraat	2300m			
	... Molenstraat	