















































































Totaal	Type	Kaart- nummer	Informatie	Uurrooster 15 km/h	Volgende
0.0 km		1	Stationsplein	0 min	0 m
0.0 km		1	Links afbuigen op Stationsplein (Berlaar)	0 min	6 m
0.01 km		1		0 min	28 m
0.04 km		1	Sla links af op Stationsplein (Berlaar)	0 min	605 m
0.64 km		1	Draai om en ga verder op Stationsstraat (Berlaar)	2 min	4 m
0.65 km		1	Sla scherp rechts af op Kapellebaan (Berlaar)	2 min	161 m
0.81 km		1	Rechts afbuigen op Kapellebaan (Berlaar)	3 min	17 m
0.82 km		1	Sla links af op Liersesteenweg (Berlaar)	3 min	5 m
0.83 km		1	Sla scherp rechts af op Liersesteenweg (Berlaar)	3 min	171 m
1.0 km		1	Sla links af op Tulpenstraat (Berlaar)	4 min	1.23 km
2.23 km		1	Draai om en ga verder op Kesselsteenweg (Berlaar)	8 min	5 m
2.24 km		1		8 min	657 m
2.89 km		1		11 min	46 m
2.94 km		1	Rechts afbuigen op Legrellestraat (Berlaar)	11 min	722 m
3.39 km		1	Kasteel Gestelhof		
3.66 km		1	Rechts afbuigen op Molenveld (Berlaar)	14 min	604 m
4.27 km		1	Rechts afbuigen op Legrellestraat (Berlaar)	17 min	880 m
4.27 km		1	Gestel		
5.15 km		1	Links afbuigen op Rameyenstraat (Berlaar)	20 min	1 m
5.15 km		1		20 min	642 m
5.23 km		1	Hof Van Rameyen		
5.79 km		1		23 min	224 m
6.01 km		1	Sla rechts af op Kruideniersstraat (Nijlen)	24 min	512 m
6.53 km		1	Sla scherp links af op Itegemsesteenweg (Nijlen)	26 min	532 m
7.06 km		1	Sla links af op Heikant (Nijlen)	28 min	82 m
7.14 km		1	Links afbuigen op Heikant (Nijlen)	28 min	0 m
7.14 km		1	Sla scherp rechts af op Kiezelweg (Nijlen)	28 min	1.09 km
8.23 km		1	Sla rechts af op Schooldijk (Nijlen)	32 min	539 m
8.77 km		1	Links afbuigen op Schooldijk (Nijlen)	35 min	776 m
9.54 km		1	Sla rechts af op Legebaan (Nijlen)	38 min	171 m







9.71 km		1		38 min	61 m
9.78 km		1	Links afbuigen op Looystraat (Nijlen)	39 min	1.07 km
10.84 km		1	Sla links af op Looystraat (Nijlen)	43 min	1.54 km
12.38 km		2	Ga rechtdoor op Grensstraat (Grobbendonk)	49 min	626 m
13.01 km		2	Rechts afbuigen op Sperwerlaan (Nijlen)	52 min	1.91 km
14.29 km		2	Nooz		
14.92 km		2	Sla rechts af op Industrieweg (Grobbendonk)	59 min	1.11 km
16.03 km		2	Draai om en ga verder op Industrieweg (Grobbendonk)	1 h 4 min	23 m
16.06 km		2		1 h 4 min	80 m
16.14 km		2	Sla links af op Bouwelse Steenweg (Grobbendonk)	1 h 4 min	741 m
16.88 km		2	Ga rechtdoor op Bevrijdingsstraat (Grobbendonk)	1 h 7 min	198 m
17.08 km		2	Ga rechtdoor op Netestraat (Grobbendonk)	1 h 8 min	324 m
17.4 km		2	Ga rechtdoor op Boudewijnstraat (Grobbendonk)	1 h 9 min	67 m
17.47 km		2	Rechts afbuigen op Boudewijnstraat (Grobbendonk)	1 h 9 min	5 m
17.48 km		2	Links afbuigen op Troon (Grobbendonk)	1 h 9 min	3.28 km
20.75 km		3	Sla links af op Heiken (Grobbendonk)	1 h 23 min	769 m
21.52 km		3	Sla rechts af op Heiken (Vorselaar)	1 h 26 min	1.61 km
23.13 km		3	Ga rechtdoor op Meivuurstraat (Herentals)	1 h 32 min	769 m
23.9 km		3	Hidrodoe		
23.9 km		3	Sla scherp links af op Meivuurstraat (Herentals)	1 h 35 min	1 m
23.9 km		3	Rechts afbuigen op Meivuurstraat (Herentals)	1 h 35 min	695 m
24.6 km		3	Sla rechts af op Poederleeseweg, N153 (Herentals)	1 h 38 min	146 m
24.74 km		3	Draai om en ga verder op Poederleeseweg, N153 (Herentals)	1 h 38 min	3 m
24.75 km		3	Sla rechts af op Watervoort (Herentals)	1 h 38 min	3.09 km
27.83 km		4	Ga rechtdoor op Heerle (Herentals)	1 h 51 min	263 m
28.1 km		4	Sla scherp rechts af op Heerle (Lille)	1 h 52 min	31 m
28.13 km		4	Sla scherp links af op Heerle (Lille)	1 h 52 min	29 m
28.16 km		4	Draai om en ga verder op Heerle (Lille)	1 h 52 min	29 m
28.19 km		4	Sla scherp rechts af op Heerle (Lille)	1 h 52 min	176 m
28.36 km		4	Draai om en ga verder op Heerle (Lille)	1 h 53 min	145 m
28.51 km		4	Rechts afbuigen op Heerle (Lille)	1 h 54 min	263 m

28.77 km		4	Ga rechtdoor op Watervoort (Herentals)	1 h 55 min	613 m
29.39 km		4	Draai om en ga verder op Watervoort (Herentals)	1 h 57 min	613 m
30.0 km		4	Ga rechtdoor op Heerle (Herentals)	1 h 59 min	460 m
30.46 km		4	Draai om en ga verder op Heerle (Lille)	2 h 1 min	154 m
30.61 km		4	Draai om en ga verder op Heerle (Lille)	2 h 2 min	792 m
31.41 km		4	Sla scherp links af op Lichtaartsesteenweg (Lille)	2 h 5 min	18 m
31.42 km		4	Draai om en ga verder op Lichtaartsesteenweg (Lille)	2 h 5 min	18 m
31.44 km		4	Sla scherp links af op Groesaard (Lille)	2 h 5 min	383 m
31.83 km		4	Sla scherp rechts af op Cawinkel (Lille)	2 h 7 min	1.84 km
33.17 km		4	Grote Kaliebeek		
33.66 km		4	Sla links af op Rooblokken (Kasterlee)	2 h 14 min	700 m
34.36 km		4	Links afbuigen op Slekkestraat (Kasterlee)	2 h 17 min	447 m
34.81 km		4	Sla scherp rechts af op Lisseweg (Kasterlee)	2 h 19 min	16 m
34.83 km		4	Draai om en ga verder op Lisseweg (Kasterlee)	2 h 19 min	16 m
34.84 km		4	Rechts afbuigen op Kapelhof (Kasterlee)	2 h 19 min	1.59 km
36.44 km		4	Links afbuigen op Lievrouwestraat (Kasterlee)	2 h 25 min	62 m
36.5 km		4	Draai om en ga verder op Lievrouwestraat (Kasterlee)	2 h 26 min	1 m
36.5 km		4	Sla scherp rechts af op De Bergen (Kasterlee)	2 h 26 min	780 m
37.28 km		4	Sla rechts af op Tielensteenweg (Kasterlee)	2 h 29 min	10 m
37.29 km		4	Draai om en ga verder op Tielensteenweg (Kasterlee)	2 h 29 min	10 m
37.3 km		4	Sla scherp rechts af op Plaats (Kasterlee)	2 h 29 min	216 m
37.52 km		4	Rechts afbuigen op Plaats (Kasterlee)	2 h 30 min	6 m
37.53 km		4	Rechts afbuigen op Plaats (Kasterlee)	2 h 30 min	171 m
37.7 km		4	Ga rechtdoor op Hoevestraat (Kasterlee)	2 h 30 min	8 m
37.71 km		4	Ga rechtdoor op Plaats (Kasterlee)	2 h 30 min	296 m
38.0 km		5	Links afbuigen op Kasterleesteenweg, N123 (Kasterlee)	2 h 32 min	18 m
38.02 km		5	Sla rechts af op Schransstraat (Kasterlee)	2 h 32 min	259 m
38.28 km		5	Links afbuigen op Pastoor Dergentstraat (Kasterlee)	2 h 33 min	729 m
39.01 km		5	Ga rechtdoor op Hukkelbergseweg (Kasterlee)	2 h 36 min	100 m
39.11 km		5	Sla links af op Oosthukkel (Kasterlee)	2 h 36 min	5 m
39.12 km		5	Rechts afbuigen op Oosthukkel (Kasterlee)	2 h 36 min	500 m

39.62 km		5	Ga rechtdoor op Goor (Kasterlee)	2 h 38 min	565 m
40.18 km		5	Rechts afbuigen op Koningshof (Kasterlee)	2 h 40 min	2 m
40.18 km		5	Draai om en ga verder op Koningshof (Kasterlee)	2 h 40 min	2 m
40.19 km		5	Sla scherp rechts af op Koningshof (Kasterlee)	2 h 40 min	238 m
40.43 km		5	Rechts afbuigen op Goorseweg (Kasterlee)	2 h 41 min	1.35 km
41.77 km		5	Ga rechtdoor op Mgr. Heylenstraat (Kasterlee)	2 h 47 min	1 m
41.77 km		5	Draai om en ga verder op Mgr. Heylenstraat (Kasterlee)	2 h 47 min	1 m
41.77 km		5	Sla scherp links af op Kempenstraat (Kasterlee)	2 h 47 min	122 m
41.9 km		5	Rechts afbuigen op Pater Damiaanstraat (Kasterlee)	2 h 47 min	515 m
42.41 km		5	Links afbuigen op Kabouterstraat (Kasterlee)	2 h 49 min	276 m
42.69 km		5		2 h 50 min	0 m
42.69 km		5	Links afbuigen op Kabouterstraat (Kasterlee)	2 h 50 min	2 m
42.69 km		5	Links afbuigen op Venheide (Kasterlee)	2 h 50 min	110 m
42.79 km		5	Keeses Molen		
42.8 km		5	Sla rechts af op Geelsebaan, N19 (Kasterlee)	2 h 51 min	12 m
42.81 km		5	Links afbuigen op Doornboom (Kasterlee)	2 h 51 min	93 m
42.91 km		5	Sla links af op Waaiberg (Kasterlee)	2 h 51 min	473 m
43.38 km		5	Rechts afbuigen op Waaiberg (Kasterlee)	2 h 53 min	2 m
43.38 km		5	Rechts afbuigen op Netestraat (Kasterlee)	2 h 53 min	149 m
43.53 km		5	Rechts afbuigen op Houtum (Kasterlee)	2 h 54 min	657 m
44.19 km		5	Links afbuigen op Houtum (Kasterlee)	2 h 56 min	345 m
44.54 km		5	Links afbuigen op Hinnekebergen (Kasterlee)	2 h 58 min	1.19 km
45.73 km		5	Sla rechts af op Netevallei (Kasterlee)	3 h 2 min	134 m
45.86 km		6	Sla links af op Netevallei (Kasterlee)	3 h 3 min	993 m
46.86 km		6	Ga rechtdoor op Desselsebaan (Kasterlee)	3 h 7 min	1.25 km
48.11 km		6	Rechts afbuigen op Bosheide (Geel)	3 h 12 min	5 m
48.11 km		6	Rechts afbuigen op Bosheide (Geel)	3 h 12 min	390 m
48.5 km		6	Sla links af op Kastelsedijk (Geel)	3 h 14 min	272 m
48.77 km		6		3 h 15 min	1.46 km
50.11 km		6	Provinciaal Groendomein Prinsenpark		
50.23 km		6		3 h 20 min	7 m
































50.24 km		6		3 h 20 min	18 m
50.26 km		6	Rechts afbuigen op Kastelsedijk (Retie)	3 h 21 min	1.16 km
51.41 km		6	Links afbuigen op Stenehei / Geelsebaan, N118 (Dessel)	3 h 25 min	720 m
52.13 km		7	Rechts afbuigen op Begijnestraat (Dessel)	3 h 28 min	473 m
52.61 km		7	Rechts afbuigen op Brasel (Dessel)	3 h 30 min	763 m
53.37 km		7	Rechts afbuigen op Kleine boeretang (Dessel)	3 h 33 min	863 m
54.23 km		7	De Boeretang		
54.23 km		7		3 h 36 min	1 m
54.23 km		7		3 h 36 min	1 m
54.24 km		7	Rechts afbuigen op Kleine boeretang (Dessel)	3 h 36 min	13 m
54.25 km		7	Draai om en ga verder op Kleine boeretang (Dessel)	3 h 36 min	13 m
54.26 km		7		3 h 37 min	623 m
54.89 km		7	Rechts afbuigen op Hoefstraat (Dessel)	3 h 39 min	57 m
54.94 km		7	Sla links af op Hoefstraat (Dessel)	3 h 39 min	412 m
55.36 km		7	Rechts afbuigen op Boeretangsedreef (Dessel)	3 h 41 min	277 m
55.63 km		7	Ga rechtdoor op Hannekestraat (Dessel)	3 h 42 min	375 m
56.01 km		7	Links afbuigen op Molsebaan, N18 (Dessel)	3 h 44 min	13 m
56.02 km		7	Sla rechts af op Markt (Dessel)	3 h 44 min	62 m
56.09 km		7	Links afbuigen op Markt (Dessel)	3 h 44 min	36 m
56.12 km		7	Ga rechtdoor op Pastorijstraat (Dessel)	3 h 44 min	561 m
56.68 km		7	Links afbuigen op Akkerstraat (Dessel)	3 h 46 min	806 m
56.71 km		7	CONTROLE: AKKERSTRAAT 68		
57.49 km		7	Links afbuigen op Kortestraat (Dessel)	3 h 49 min	112 m
57.6 km		7	Rechts afbuigen op Kantstraat (Dessel)	3 h 50 min	491 m
58.09 km		7	Sla links af op Boshoek (Dessel)	3 h 52 min	590 m
58.68 km		7	Rechts afbuigen op Boshoek (Dessel)	3 h 54 min	510 m
59.19 km		8	Links afbuigen op Zanddijk (Dessel)	3 h 56 min	808 m
60.0 km		8	Ga rechtdoor op Zanddijkdreef (Retie)	4 h 0 min	1.36 km
61.37 km		8	Sla rechts af op Postelsebaan, N123 (Retie)	4 h 5 min	1.29 km
62.65 km		8	Sla rechts af op Brug 1 (Retie)	4 h 10 min	501 m
62.98 km		8	Familiestrand		
































63.15 km		8	Links afbuigen op Dessersedreef (Retie)	4 h 12 min	2.53 km
65.68 km		8	Sla links af op Postel, N136 (Mol)	4 h 22 min	495 m
66.18 km		8	Ga rechtdoor op Postel, N123 (Mol)	4 h 24 min	111 m
66.29 km		8	Gasthof De Beiaard		
66.29 km		8	Links afbuigen op Abdijlaan, N123 (Mol)	4 h 25 min	235 m
66.53 km		8	Sla rechts af op Steenovens (Mol)	4 h 26 min	2.97 km
66.83 km		8	B&B Postels Groen		
69.49 km		9		4 h 37 min	593 m
70.09 km		9		4 h 40 min	1.33 km
71.41 km		9	Sla rechts af op Grensweg (Bergeijk)	4 h 45 min	190 m
71.6 km		9	Sla rechts af op Witrijt (Bergeijk)	4 h 46 min	78 m
71.68 km		9		4 h 46 min	1.76 km
73.44 km		9	Sla links af op Witrijtseweg (Bergeijk)	4 h 53 min	4 m
73.45 km		9	Sla rechts af op Witrijt (Bergeijk)	4 h 53 min	1.39 km
74.84 km		9		4 h 59 min	21 m
74.86 km		9		4 h 59 min	281 m
75.14 km		9		5 h 0 min	17 m
75.16 km		9	Sla rechts af op Witrijt (Eersel)	5 h 0 min	1.4 km
76.56 km		10	Sla links af op Postelseweg (Eersel)	5 h 6 min	2.28 km
78.84 km		10		5 h 15 min	37 m
78.87 km		10	Rechts afbuigen op Postelseweg (Eersel)	5 h 15 min	198 m
79.07 km		10		5 h 16 min	10 m
79.08 km		10	Rechts afbuigen op Laaghuizerweg (Eersel)	5 h 16 min	147 m
79.23 km		10	Sla links af op Voortseweg (Eersel)	5 h 16 min	240 m
79.47 km		10	Ga rechtdoor op Oude Postelseweg (Eersel)	5 h 17 min	160 m
79.63 km		10	Links afbuigen op Markt (Eersel)	5 h 18 min	3 m
79.63 km		10	Draai om en ga verder op Markt (Eersel)	5 h 18 min	3 m
79.64 km		10	Links afbuigen op Dijk (Eersel)	5 h 18 min	526 m
80.16 km		10	Links afbuigen op Kapelweg (Eersel)	5 h 20 min	18 m
80.18 km		10	Ga rechtdoor op Kerkstraat (Eersel)	5 h 20 min	372 m
80.56 km		10	Draai om en ga verder op Aengilbertusstraat (Eersel)	5 h 22 min	7 m




80.56 km		10	Sla scherp links af op Willibrorduslaan (Eersel)	5 h 22 min	44 m
80.61 km		10		5 h 22 min	146 m
80.76 km		10	Ga rechtdoor op Schadewijkstraat (Eersel)	5 h 23 min	540 m
81.3 km		10	Sla rechts af op Hoogstraat (Eersel)	5 h 25 min	584 m
81.88 km		10	Links afbuigen op Hoogstraat (Eersel)	5 h 27 min	33 m
81.91 km		10	Links afbuigen op Hoogstraat (Eersel)	5 h 27 min	46 m
81.96 km		10	Sla scherp rechts af op Schadewijkstraat (Eersel)	5 h 27 min	144 m
82.1 km		10	Ga rechtdoor op Schadewijk (Eersel)	5 h 28 min	327 m
82.43 km		10	Sla links af op Schadewijk (Eersel)	5 h 29 min	230 m
82.66 km		10	Ga rechtdoor op Alsbergdreef (Eersel)	5 h 30 min	1.24 km
83.9 km		10	Sla rechts af op Hees (Eersel)	5 h 35 min	13 m
83.91 km		10	Sla links af op Hees (Eersel)	5 h 35 min	34 m
83.95 km		10	Sla rechts af op Hees (Eersel)	5 h 35 min	352 m
84.3 km		11	Sla rechts af op Genderweg (Eersel)	5 h 37 min	1.42 km
85.72 km		11	Ga rechtdoor op Genderdreef (Eersel)	5 h 42 min	146 m
85.87 km		11	Links afbuigen op Genderdreef (Eersel)	5 h 43 min	309 m
86.18 km		11	Sla links af op Knegselseweg (Eersel)	5 h 44 min	828 m
87.01 km		11	Sla links af op Moormanlaan (Eersel)	5 h 48 min	5 m
87.01 km		11	Sla rechts af op Knegselseweg (Eersel)	5 h 48 min	9 m
87.02 km		11	Draai om en ga verder op Knegselseweg (Eersel)	5 h 48 min	9 m
87.03 km		11	Sla links af op Moormanlaan (Eersel)	5 h 48 min	1.93 km
88.96 km		11		5 h 55 min	4 m
88.96 km		11	Sla links af op Moormanlaan (Veldhoven)	5 h 55 min	331 m
89.29 km		11	Rechts afbuigen op Oeienbosdijk (Veldhoven)	5 h 57 min	1.22 km
90.52 km		11	Sla links af op De Run (Veldhoven)	6 h 2 min	48 m
90.57 km		11	Rechts afbuigen op De Run (Veldhoven)	6 h 2 min	109 m
90.67 km		11	Rechts afbuigen op Heerseweg (Veldhoven)	6 h 2 min	3.33 km
90.73 km		11	Speellandschap de Heiberg		
93.51 km		12	Volmolen		
94.01 km		12	Ga rechtdoor op Molenstraat (Waalre)	6 h 16 min	6 m
94.01 km		12	Sla rechts af op Timmereind (Waalre)	6 h 16 min	909 m








94.92 km	↑	12	Ga rechtdoor op Loon (Waalre)	6 h 19 min	264 m
95.19 km	↻	12	Draai om en ga verder op Loonderweg (Waalre)	6 h 20 min	10 m
95.2 km	↵	12	Sla links af op De Frooyen (Waalre)	6 h 20 min	232 m
95.43 km	↵	12	Links afbuigen op Gildebosweg (Waalre)	6 h 21 min	287 m
95.72 km	↻	12	Draai om en ga verder op Gildebosweg (Waalre)	6 h 22 min	11 m
95.73 km	↵	12	Sla links af op Heikantstraat (Waalre)	6 h 22 min	504 m
96.23 km	↗	12	Rechts afbuigen op Dommelseweg (Waalre)	6 h 24 min	1.36 km
97.6 km	↑	12	Ga rechtdoor op Loonderweg (Valkenswaard)	6 h 30 min	737 m
98.33 km	↑	12	Ga rechtdoor op Keersop (Valkenswaard)	6 h 33 min	286 m
98.62 km	↑	12	Ga rechtdoor op Bosweg (Bergeijk)	6 h 34 min	6 m
98.63 km	↑	12		6 h 34 min	0 m
98.63 km	↵	12	Sla links af op Keersopperdreef (Bergeijk)	6 h 34 min	194 m
98.82 km	↵	12	Sla links af op Keersopperdreef (Bergeijk)	6 h 35 min	2.11 km
100.93 km	↵	13	Links afbuigen op Keersopperdreef (Bergeijk)	6 h 43 min	195 m
101.12 km	↵	13	Links afbuigen op Dommelsedijk (Bergeijk)	6 h 44 min	318 m
101.44 km	↗	13	Rechts afbuigen op Westerhovenseweg (Valkenswaard)	6 h 45 min	32 m
101.47 km	↗	13	Rechts afbuigen op Westerhovenseweg (Valkenswaard)	6 h 45 min	370 m
101.84 km	↻	13	Draai om en ga verder op Monseigneur Smetsstraat (Valkenswaard)	6 h 47 min	13 m
101.86 km	↗	13	Sla rechts af op Koningstraat (Valkenswaard)	6 h 47 min	72 m
101.93 km	↗	13	Rechts afbuigen op Koningstraat (Valkenswaard)	6 h 47 min	179 m
102.11 km	↵	13	Sla links af op René Smeetsstraat (Valkenswaard)	6 h 48 min	4 m
102.11 km	↻	13	Sla scherp rechts af op René Smeetsstraat (Valkenswaard)	6 h 48 min	60 m
102.17 km	↑	13	Ga rechtdoor op Venbergseweg (Valkenswaard)	6 h 48 min	903 m
103.08 km	↗	13	Sla rechts af op Luikerweg (Valkenswaard)	6 h 52 min	34 m
103.11 km	↵	13	Links afbuigen op Molenstraat (Valkenswaard)	6 h 52 min	168 m
103.28 km	↵	13	Links afbuigen op Molenstraat (Valkenswaard)	6 h 53 min	374 m
103.47 km	16	13	Venbergse Watermolen		
103.66 km	↗	13	Sla rechts af op Hoeve (Valkenswaard)	6 h 54 min	1.02 km
104.68 km	↵	13	Sla links af op Maastrichterweg (Valkenswaard)	6 h 58 min	18 m
104.7 km	↻	13	Draai om en ga verder op Maastrichterweg (Valkenswaard)	6 h 58 min	34 m






























104.73 km		13	Sla links af op Maastrichterweg (Valkenswaard)	6 h 58 min	23 m
104.75 km		13	Sla rechts af op De Sil (Valkenswaard)	6 h 59 min	663 m
105.42 km		13	Ga rechtdoor op Zeelberg (Valkenswaard)	7 h 1 min	445 m
105.86 km		13	Rechts afbuigen op Zeelberg (Valkenswaard)	7 h 3 min	98 m
105.96 km		13	Rechts afbuigen op Zeelberg (Valkenswaard)	7 h 3 min	478 m
106.44 km		13		7 h 5 min	3.56 km
110.0 km		14	Rechts afbuigen op Kluiserweg (Heeze-Leende)	7 h 19 min	1.75 km
111.75 km		14		7 h 26 min	474 m
112.22 km		14	Links afbuigen op Abdijweg (Heeze-Leende)	7 h 28 min	81 m
112.3 km		14	Sla rechts af op Kluiserdijk (Hamont-Achel)	7 h 29 min	2.24 km
112.43 km		14	CONTROLE: ACHELSE KLUIS		
112.49 km		14	Abdij van Achel		
114.54 km		15	Sla rechts af op Weltevreden (Hamont-Achel)	7 h 38 min	446 m
114.99 km		15	Sla links af op Weltevreden (Hamont-Achel)	7 h 39 min	174 m
115.16 km		15		7 h 40 min	13 m
115.18 km		15		7 h 40 min	14 m
115.19 km		15		7 h 40 min	819 m
115.96 km		15	De Zevensprong		
116.01 km		15	Sla rechts af op Heikant (Hamont-Achel)	7 h 44 min	49 m
116.06 km		15	Sla links af op Buitenheide (Hamont-Achel)	7 h 44 min	556 m
116.62 km		15		7 h 46 min	1.06 km
117.68 km		15	Sla rechts af op Rodenrijt (Hamont-Achel)	7 h 50 min	6 m
117.68 km		15		7 h 50 min	391 m
118.08 km		15	Sla rechts af op Witteberg (Hamont-Achel)	7 h 52 min	582 m
118.66 km		15	Ga rechtdoor op Buitenheide (Hamont-Achel)	7 h 54 min	725 m
119.38 km		15	Links afbuigen op Grote Heideweg (Hamont-Achel)	7 h 57 min	511 m
119.9 km		15	Links afbuigen op Grote Heideweg (Neerpelt)	7 h 59 min	1.42 km
121.32 km		15	Links afbuigen op Grote Heide (Neerpelt)	8 h 5 min	1.5 km
122.82 km		15	Ga rechtdoor op Hayenhoek (Neerpelt)	8 h 11 min	799 m
123.62 km		16	Links afbuigen op Hayenhoek (Neerpelt)	8 h 14 min	322 m
123.95 km		16	Rechts afbuigen op Hayenhoek (Neerpelt)	8 h 15 min	88 m

124.04 km		16	Sla links af op Lommelsakker (Neerpelt)	8 h 16 min	14 m
124.05 km		16	Rechts afbuigen op Lommelsakker (Neerpelt)	8 h 16 min	243 m
124.29 km		16		8 h 17 min	774 m
125.07 km		16	Scoutsrally		
125.07 km		16		8 h 20 min	5 m
125.07 km		16	Sla links af op Jachtweg (Neerpelt)	8 h 20 min	747 m
125.82 km		16		8 h 23 min	1.41 km
127.23 km		16		8 h 28 min	193 m
127.42 km		16		8 h 29 min	570 m
127.99 km		16	Sla scherp links af op Luikersteenweg (Lommel)	8 h 31 min	9 m
128.0 km		16		8 h 32 min	507 m
128.51 km		16		8 h 34 min	9 m
128.52 km		16		8 h 34 min	163 m
128.68 km		16		8 h 34 min	13 m
128.7 km		16		8 h 34 min	3.77 km
132.47 km		17		8 h 49 min	6 m
132.47 km		17		8 h 49 min	13 m
132.48 km		17		8 h 49 min	479 m
132.96 km		17		8 h 51 min	1 m
132.97 km		17		8 h 51 min	29 m
132.99 km		17		8 h 51 min	73 m
133.07 km		17		8 h 52 min	21 m
133.09 km		17		8 h 52 min	3 m
133.09 km		17	Links afbuigen op Elzen (Lommel)	8 h 52 min	45 m
133.14 km		17		8 h 52 min	307 m
133.45 km		17	Sla rechts af op Lossingsweg (Lommel)	8 h 53 min	101 m
133.55 km		17		8 h 54 min	8 m
133.56 km		17		8 h 54 min	690 m
134.25 km		17	Rechts afbuigen op Speelpleinstraat (Lommel)	8 h 56 min	192 m
134.44 km		17		8 h 57 min	9 m
134.45 km		17		8 h 57 min	421 m

134.87 km		17		8 h 59 min	7 m
134.88 km		17	Sla scherp links af op Speelpleinstraat (Lommel)	8 h 59 min	297 m
135.17 km		17	Rechts afbuigen op Welstraat (Lommel)	9 h 0 min	355 m
135.53 km		17	Sla rechts af op Rijtenstraat (Lommel)	9 h 2 min	625 m
136.15 km		17	Rechts afbuigen op Wijerken (Lommel)	9 h 4 min	35 m
136.19 km		17	Sla rechts af op Zeisstraat (Lommel)	9 h 4 min	596 m
136.79 km		18		9 h 7 min	1.2 km
137.57 km		18	Lommelse Sahara		
137.99 km		18		9 h 11 min	8 m
138.0 km		18		9 h 11 min	807 m
138.8 km		18		9 h 15 min	392 m
139.2 km		18		9 h 16 min	482 m
139.68 km		18	Sla scherp rechts af op Havengebied (Lommel)	9 h 18 min	100 m
139.78 km		18		9 h 19 min	2.51 km
142.29 km		18	Ga rechtdoor op Sluizenstraat (Lommel)	9 h 29 min	492 m
142.78 km		18	Rechts afbuigen op Sluizenstraat (Lommel)	9 h 31 min	1.23 km
142.79 km		18	Blauwe Kei		
144.02 km		19	Ga rechtdoor op Waterstraat (Mol)	9 h 36 min	1.51 km
145.53 km		19	Sla scherp rechts af op Den Diel, N136 (Mol)	9 h 42 min	110 m
145.64 km		19	Links afbuigen op Den Diel, N136 (Mol)	9 h 42 min	15 m
145.65 km		19		9 h 42 min	1.5 km
147.15 km		19		9 h 48 min	51 m
147.21 km		19	Sla scherp links af op Puttendijk (Dessel)	9 h 48 min	295 m
147.36 km		19	Sas 4-toren		
147.5 km		19	Sla links af op Nieuwedijk (Dessel)	9 h 50 min	26 m
147.5 km		19	Sas 4 Toren		
147.53 km		19	Sla rechts af op Nieuwedijk (Dessel)	9 h 50 min	1.75 km
149.28 km		20	Links afbuigen op Schans (Dessel)	9 h 57 min	597 m
149.88 km		20		9 h 59 min	54 m
149.93 km		20	Sla rechts af op Sas VI (Dessel)	9 h 59 min	1.12 km
151.05 km		20		10 h 4 min	2.06 km

153.12 km		20		10 h 12 min	287 m
153.4 km		20		10 h 13 min	500 m
153.9 km		21	Ga rechtdoor op Sas VI (Mol)	10 h 15 min	2.78 km
156.68 km		21		10 h 26 min	9 m
156.69 km		21	Sla rechts af op Blokstraat (Geel)	10 h 26 min	73 m
156.76 km		21	Sla links af op Blokstraat (Geel)	10 h 27 min	1.91 km
157.88 km		21	Dekshoevevijver		
158.67 km		21	Links afbuigen op Aardseweg (Geel)	10 h 34 min	2.56 km
160.86 km		22	CONTROLE: CAFE WELKOM Vispassages op de Daelemansloop		
161.23 km		22	Sla rechts af op Reebokstraat (Geel)	10 h 44 min	4 m
161.24 km		22		10 h 44 min	122 m
161.36 km		22		10 h 45 min	7 m
161.37 km		22		10 h 45 min	24 m
161.39 km		22		10 h 45 min	10 m
161.4 km		22	Rechts afbuigen op Aardseweg (Geel)	10 h 45 min	88 m
161.49 km		22	Sla links af op Vaartstraat (Geel)	10 h 45 min	134 m
161.62 km		22	Sla rechts af op Hanestrik (Geel)	10 h 46 min	1.37 km
162.99 km		22	Sla rechts af op Rundsvoort (Geel)	10 h 51 min	16 m
163.01 km		22	Sla links af op Worfthoeven (Geel)	10 h 52 min	1.01 km
164.03 km		22	Molen van 't Veld		
164.03 km		22	Sla links af op Zeggendijk (Geel)	10 h 56 min	725 m
164.75 km		22	Rechts afbuigen op Stegen (Geel)	10 h 59 min	217 m
164.97 km		22	Sla rechts af op Raamberg (Geel)	10 h 59 min	1.58 km
166.54 km		22	Sla rechts af op Gebeunt (Geel)	11 h 6 min	252 m
166.8 km		22	Sla links af op Mosselgoren (Geel)	11 h 7 min	301 m
167.1 km		23	Sla scherp rechts af op Mosselgoren (Geel)	11 h 8 min	1.89 km
168.99 km		23	Sla rechts af op Haverbeemden (Geel)	11 h 15 min	558 m
169.54 km		23		11 h 18 min	2.63 km
172.17 km		23	Sla scherp rechts af op Proostenbos (Herentals)	11 h 28 min	3 m
172.17 km		23	Draai om en ga verder op Proostenbos (Herentals)	11 h 28 min	3 m
172.18 km		23		11 h 28 min	74 m

172.25 km		23		11 h 29 min	227 m
172.48 km		24		11 h 29 min	162 m
172.64 km		24		11 h 30 min	1.27 km
173.91 km		24	Rechts afbuigen op Koulaak (Herentals)	11 h 35 min	35 m
173.95 km		24	Rechts afbuigen op Koulaak (Herentals)	11 h 35 min	429 m
174.38 km		24	Rechts afbuigen op Drijvelden (Herentals)	11 h 37 min	21 m
174.4 km		24	Sla links af op Raapbreukstraat (Herentals)	11 h 37 min	255 m
174.65 km		24	Draai om en ga verder op Raapbreukstraat (Herentals)	11 h 38 min	4 m
174.66 km		24	Links afbuigen op Lichtaartseweg (Herentals)	11 h 38 min	8 m
174.67 km		24	Sla links af op Lichtaartseweg (Herentals)	11 h 38 min	89 m
174.76 km		24		11 h 39 min	14 m
174.77 km		24		11 h 39 min	12 m
174.78 km		24	Sla rechts af op Poederleeseweg (Herentals)	11 h 39 min	132 m
174.91 km		24	Draai om en ga verder op Poederleeseweg, N153 (Herentals)	11 h 39 min	7 m
174.92 km		24		11 h 39 min	777 m
175.7 km		24		11 h 42 min	8 m
175.71 km		24	Rechts afbuigen op De Zaatweg (Herentals)	11 h 42 min	189 m
175.9 km		24	Rechts afbuigen op Peerdsbosstraat (Herentals)	11 h 43 min	26 m
175.92 km		24	Rechts afbuigen op Peerdsbosstraat (Herentals)	11 h 43 min	549 m
176.47 km		24	Links afbuigen op Lenteheide (Herentals)	11 h 45 min	846 m
177.32 km		24		11 h 49 min	19 m
177.34 km		24	Sla rechts af op Vogelzang (Herentals)	11 h 49 min	5 m
177.34 km		24	Draai om en ga verder op Vogelzang (Herentals)	11 h 49 min	193 m
177.54 km		24	Sla scherp rechts af op Wuytsbergen (Herentals)	11 h 50 min	153 m
177.69 km		24	Links afbuigen op Goorkens (Herentals)	11 h 50 min	105 m
177.8 km		24	Sla rechts af op Ekelstraat (Herentals)	11 h 51 min	389 m
178.19 km		24	Sla links af op De Beukelaer-Pareinlaan (Herentals)	11 h 52 min	181 m
178.37 km		24	Rechts afbuigen op De Beukelaer-Pareinlaan (Herentals)	11 h 53 min	158 m
178.53 km		24		11 h 54 min	19 m
178.55 km		24		11 h 54 min	23 m
178.57 km		24		11 h 54 min	23 m

178.59 km		24		11 h 54 min	19 m
178.61 km		24	Sla scherp rechts af op De Beukelaer-Pareinlaan (Herentals)	11 h 54 min	331 m
178.94 km		24		11 h 55 min	25 m
178.97 km		24		11 h 55 min	23 m
178.99 km		24		11 h 55 min	274 m
179.27 km		24	Sla links af op Rietbroek (Herentals)	11 h 57 min	1.02 km
180.29 km		24	Links afbuigen op Wolfstee (Herentals)	12 h 1 min	372 m
180.66 km		24	Ga rechtdoor op Saffierstraat (Herentals)	12 h 2 min	698 m
181.36 km		25	Sla scherp rechts af op Atealaan (Herenthout)	12 h 5 min	554 m
181.91 km		25	Ga rechtdoor op Bannerlaan (Herentals)	12 h 7 min	33 m
181.95 km		25	Links afbuigen op Klein Gent / Klein Gentstraat (Grobbendonk)	12 h 7 min	474 m
182.42 km		25	Ga rechtdoor op Zelle (Herenthout)	12 h 9 min	625 m
183.05 km		25	Sla links af op Zelle (Herenthout)	12 h 12 min	482 m
183.53 km		25	Rechts afbuigen op Ristenstraat (Herenthout)	12 h 14 min	1.22 km
183.81 km		25	Kapellekesboom		
184.75 km		25	Sla rechts af op Mikhoeve (Herenthout)	12 h 18 min	301 m
185.05 km		25	Rechts afbuigen op Mikhoeve (Herenthout)	12 h 20 min	11 m
185.06 km		25	Sla rechts af op Bouwelse Steenweg (Herenthout)	12 h 20 min	11 m
185.07 km		25		12 h 20 min	29 m
185.1 km		25	Ga rechtdoor op Gelderstraat (Herenthout)	12 h 20 min	456 m
185.56 km		25	Sla links af op Nijlense Steenweg (Herenthout)	12 h 22 min	57 m
185.62 km		25	Sla rechts af op van Reynegomlaan (Herenthout)	12 h 22 min	251 m
185.87 km		25	Sla links af op Jodenstraat (Herenthout)	12 h 23 min	150 m
186.02 km		25	Sla rechts af op Doornboompad (Herenthout)	12 h 24 min	219 m
186.24 km		25	Links afbuigen op Doornboompad (Herenthout)	12 h 24 min	378 m
186.62 km		25	Sla rechts af op Langstraat (Herenthout)	12 h 26 min	110 m
186.73 km		25	Sla scherp links af op Langstraat (Herenthout)	12 h 26 min	1 m
186.73 km		25	Rechts afbuigen op Pauwelstraat (Herenthout)	12 h 26 min	2.22 km
188.95 km		25	Links afbuigen op Niemandshoek (Herenthout)	12 h 35 min	981 m
189.57 km		25	't Schipke aan de Nete		

189.93 km		26	Sla links af op Niemandshoek (Herenthout)	12 h 39 min	398 m
189.93 km		26	Prinsenhof		
190.33 km		26	Sla links af op Kruiskensbaan (Herenthout)	12 h 41 min	1.53 km
191.86 km		26	Ga rechtdoor op Bevelsesteenweg (Heist-op-den-Berg)	12 h 47 min	76 m
191.94 km		26	Draai om en ga verder op Bevelsesteenweg (Heist-op-den-Berg)	12 h 47 min	2 m
191.94 km		26		12 h 47 min	195 m
192.14 km		26	Sla links af op Bevelsesteenweg (Heist-op-den-Berg)	12 h 48 min	301 m
192.44 km		26	Draai om en ga verder op Bevelsesteenweg (Heist-op-den-Berg)	12 h 49 min	7 m
192.45 km		26	Sla scherp links af op Hertstraat (Heist-op-den-Berg)	12 h 49 min	1.27 km
193.72 km		26	Sla scherp links af op Itegembaan (Berlaar)	12 h 54 min	593 m
194.31 km		26	Sla rechts af op Ezenhoek (Berlaar)	12 h 57 min	3 m
194.31 km		26		12 h 57 min	0 m
194.31 km		26	Links afbuigen op Ezenhoek (Berlaar)	12 h 57 min	1.83 km
196.15 km		26	Sla links af op Bosstraat (Berlaar)	13 h 4 min	643 m
196.79 km		26	Rechts afbuigen op Melkouwensteenweg (Berlaar)	13 h 7 min	0 m
196.79 km		26	Rechts afbuigen op Alflaar (Berlaar)	13 h 7 min	1.75 km
198.54 km		26	Sla rechts af op Smidstraat (Berlaar)	13 h 14 min	906 m
199.45 km		26	Links afbuigen op Kapellebaan (Berlaar)	13 h 17 min	145 m
199.6 km		27	Draai om en ga verder op Kapellebaan (Berlaar)	13 h 18 min	10 m
199.61 km		27	Sla rechts af op Doelstraat (Berlaar)	13 h 18 min	673 m
200.28 km		27	Rechts afbuigen op Doelstraat (Berlaar)	13 h 21 min	140 m
200.42 km		27	Sla scherp links af op Stationstraat (Berlaar)	13 h 21 min	3 m
200.42 km		27		13 h 21 min	