




BRM 200 km

BOOMGAARDENROUTE 2024 SINT-TRUIDEN

Gemeente	Afstand tot afslag		Richtingsaanwijzing / fietsroutenetwerk	Straat	Totale afstand
ST TRUIDEN				Café DE KEY - Schurhoven 22 Sint-Truiden	0
	0			Vertrek Schurhoven richting centrum -> Nieuwpoort -> Schepen de Jonghstraat	0
	0,6	←	185	Luikerstraat	0,6
	0,1	→	185	Naamsevest	0,7
	0	↑	185	Luikersteenweg -  oversteken	0,7
	0,5	→	185	Aalsterweg -> onder brugje	1,2
	0,8	→		Lichtenberglaan	2
	0,4	→	185	Kapelstraat	2,4
	0,4	←	185	Heibergweg -> rechts aanhouden	2,8
	1,1	←	185	Straeten	3,9
	1	←	185	Straeten	4,9
KERKOM	1,1	←	184	Truilingenstraat - N755 volgen	6
BUVINGEN	3,3	←	MIELEN b/ AALST	Mielenstraat -> N789 oversteken	9,3
MIELEN b/ AALST	2,9	→		Robijnstraat	12,2
	0,1	→		Bronstraat	12,3
	0,3	←		Lindestraat	12,6
BOEKHOUT	1,4	←		Heilig Hartstraat -> links aanhouden	14
	0,3	←		Boekhoutstraat	14,3
	0,6	↗		Op de Porta straat	14,9
GELINDEN	1,6	→		Ovelingenstraat	16,5
	0,1	←	164	Gelinden-Dorp	16,6
	0,3	←	164	Gelinden-Dorp ->rechts volgen	16,9
	1,1	↑	163	N3 oversteken - Schepenbank	18
ENGELMANSHOVEN	0,5	→	163	Engelmanshoven-Dorp	18,5
	0,1	←	163	Klein-Gelmenstraat	18,6
	0,4	←	161	Daalstraat	19
	0,9	→		Zouwweg	19,9
METTEKOVEN	0,4	←	161	Mettekovenstraat	20,3
	0,7	→	161	Helshovenstraat	21
VOORT	0,7	→		Romeinse Kassei -> ***Tjenneboom*** -> !! afdaling !! volg Romeinse Kassei	21,7
	2,2	↑	151	rotonde Ze afslag Romeinse Kassei	23,9
	0,7	→	151 ->155	Romeinse Kassei	24,6
BOMMERSHOVEN	3,8	→	156	Loonderweg -> Moerenstraat	28,4
	0,9	→	156	Alfonsstraat	29,3
	0,1	←	132		29,4
	1,9	→	132	Terhove	31,3
WIDOOIE	0,6	→	133	Kasteelweg	31,9
	1,5	←	133	Bielenstraat	33,4
	0,2	←	127	Vechmaallaan	33,6
	1,4	→	127	Kertsbornstraat -> N69 oversteken-> Tapstraat	35
LAUW	2,2	←	556	Tapstraat !! afdaling !!	37,2
	0,6	↘	118	Donkelweg - Daalbroek	37,8
	0,5	↘		Weg naar Rutten	38,3
	1,3	→	549 - 118	Bosstraat - oversteken Dorpsstraat	39,6
HERSTAPPE	1,7	→	118	Luyckerweg -> Rue de Lowaige	41,3
OTHEE	3	←		Rue Delvaux	44,3
	0,1	→		Rue Lambert Macours	44,4
	0,3	←		Rue de Liège rechts aanhouden Rue de Liege -> Rue de Looz	44,7
XENDREMAEL	1,5	↑		Rue Lambert - Rue Bourdon	46,2
JUPRELLE	1,5	→		Exhaure d' Ans	47,7
VILLERS St-SIMEON	1,9	←		Route Militaire	49,6
	0,4	↘		schuin rechts oversteken Rue de Waroux -> links aanhouden	50
	0,3	←		Rue Joseph Martin	50,3
LANTIN	0,2	→		Rue du Brouck	50,5

	0,3	←		Rue des Aubépines ↗ Ch. Tongres oversteken - Rue Vieux Moulin	50,8
VOROUX lez LIERS	1,6	←	67 - 68 - 69	Ravel L31	52,4
LIERS	1,3	↗	21	Rue Brunehaut - Rue Leopold Thonon -> pad volgen -> passerelle	53,7
ANIXHE	1,1	→	21	Rue d'Anixhe -> Rue Fosse Botton	54,8
FEXHE SLINS	1,9	→	19	Rue de Toussaint -> onder brug -> Rue de Tilice	56,7
	1,1	←	18	Rue de Tilice	57,8
TILICE	0,2	↗	18 -> 23	Chemin du Fond d'Asse - Chemin de Tilice	58
	1,4	←		Rue Haie Martin	59,4
HERMEE	0,4	→		Rue de Fexhe-Slins	59,8
	0,5	←	OUPEYE	 Rue Devant la Ville	60,3
	0,2	↗		Rue de la Wallonie - rotonde ↑ 1e afslag	60,5
	1,7	↑	N671	Rotonde 3e afslag R.Roi Albert -> R. de Hermée -> Av. Reine Astrid	62,2
	0,1	→	HERMALLE s/s A.	Rue d'Hermalle - R. Quatre Chemins -> Rotonde ↑ - ALBERTKANAAL - Rue d'Argenteau - Rampe du Pont	62,3
HERMALLE	2,8		CONTROLE 2	Boulangerie POINT CHAUD - Rue du Peron 5	65,1
S/S ARGENTEAU		↑		vervolg brug over **MAAS**	65,1
	0,4	←		Rotonde 2e afslag Chaussée d'Argenteau, N653	65,5
	0,2	→	DALHEM	Rechtsaf naar Rue de Richelle	65,7
SAINT-REMY	0,8	→	C.I.A.P.	Rue de Saint-Rémy - Rue Cité Wauters op einde links	66,5
	2,9	↑	BLEGNY	Rue Bouhouille -> Rue de l'Institut	69,4
BLEGNY	3	↑	25	rotonde 2e afslag Place Ste-Gertrude	72,4
	0,1	←	23	Rue de L'Egalité -> rechts aanhouden Rue de Gobcè -> Rue Hacboister	72,5
	3,4	→	22	Rue Hacboister - Howard -> rechts aanhouden Neuve Cour	75,9
	0,8	↗		Mur du Couvent	76,7
HERVE	1,9	→		Voie des Hougnes - !! afdaling !! -> Rue de Boland	78,6
	2	→		Rue de Calvaire	80,6
	0,2	↻	43-44-47-48-51	Ravel L38	80,8
	11,7	→		Velde	92,5
HOMBOURG	0,4	←		Coul	92,9
	0,6	→		Oudemoeder	93,5
	2	←		Bruyeres	95,5
	0,7	←		Florence	96,2
	1,2	→		Birven	97,4
	0,9	←		Rue du Memorial Americaine	98,3
	2,9	→	HOMBOURG 4	rotonde 1° afslag Rue d'Aubel	101,2
	3,2		CONTROLE 2	Pub LE GRAIN D'ORGE Centre 16 HOMBOURG	104,4
	0	←		Centre	104,4
	0,1	→		Rue de Sippenaeken	104,5
	0,4	←	53 - 52	RAVeL 38 Plombières Hombourg	104,9
AUBEL	7	→		Place de la Victoire -> Rue de la Station	111,9
	0,4	←	BLEGNY	Place Antoine Ernst -> Rue Gorhez	112,3
	2,2	→	St JEAN SART	Gaet	114,5
VAL DIEU	0,9	↖	7	Route de Val Dieu N650 -> **Abbaye de Val Dieu**	115,4
	1,6	↑	18	Holliguette	117
	0,9	→	18	Holliguette	117,9
	0,4	→	8	Longbroux	118,3
	0,7	←		Mauhin -> Clos du Grand Sart	119
	3,3	←		Rue Davipont	122,3
MORTROUX	0,1	→		Rue de Ri d'Asse - N627 oversteken - Rue du Nelhain	122,4
RICHELLE	0,4	←		Val de la Berwinne -> Rue Soldat J. Dethier	122,8
DALHEM	1,9	←		Rotonde 2e afslag Rue Cap. Piron	124,7
	0,2	→	ARGENTEAU	Rue du Bgmstre Henri Francotte, N604 -> R. Dalhem	124,9
WISE	3,4	↑		Rotonde 2e afslag Rempart d'Arquebusiers N653	128,3
	0,3	↑		Place Reine Astrid	128,6
	0,2	←		 Av. Albert 1er - **MAAS** - Av. du Pont - Av. F. Roosevelt	128,8
	1,3	↑	BASSENGE	Rotonde 2e afslag Rampe du Pont, N618 **Albertkanaal**	130,1
	0,3	→	LIXHE	Quai des Cimenteries	130,4
	0,1	↻	OUPEYE	rechtsom jaagpad	130,5
	0,3	→	15	Allée Verte	130,8
HEURE LE ROMAINE	0,1	→	18	Rue du Canal - oversteken naar Rue Lemaire	130,9

	0,6	←	18	Rue des Ponts -> Rue du Moulin	131,5
	2,2	→		Rotonde 1e afslag Rue Gamet -> Rue de la Cayère	133,7
	0,6	←		Place des 3 Comtes -> Rue du Vivier	134,3
	0,2	→		Rue Francois Jansen	134,5
	0,3	↑		Rotonde 2e afslag Rue de Houtain	134,8
	0,5	→	MAASTRICHT 20	ravel	135,3
HOUTAIN St SIMEON	1	←		rotonde -> 1e afslag Rue de la Station	136,3
	0,2	→		Rue de Wonck	136,5
	0	←	407	Rue de Roclenge	136,5
	1	→	407	Ga rechtsaf !!!! Steile afdaling !!!! Rue du Chesnay	137,5
	1,3	←	114	Rue des Bannes -> Rue d'Once	138,8
	1,7	→	114	Rue de l'Église	140,5
ROCLENGE s GEER	0,1	←	114	Direct na brug	140,6
	0,3	←	114	Rue aux Crameux	140,9
	0	→	114	Chemin des Ecoliers	140,9
	0,7	→	114	Grand Pré	141,6
	0,2	←	114	ravel	141,8
GLONS	0,7	↑	114	Rue Henri Van Der Wielen	142,5
	0,1	↗	114	Rue Lulay - Rotonde ↑ - Rue Lulay - Rue Pont St-Pierre	142,6
	0,9	←	114	Rotonde 2e afslag Rue Devant les Cours	143,5
	0,2	↗	114	Rue Romain Vandermeer	143,7
	0,6	→	114	Rue de la Chapelle	144,3
	0,2	→		Rue de Sluse -> Sluizerbroek	144,5
	1,7	←	87	Viséweg, N618	146,2
SLUIZEN	0,3	↗	87	Millerweg	146,5
	2,6	←		Zevenbunderstraat	149,1
MILLEN	0,3	↑		Ringboomstr - Genendries - Elderenstr - N79 dwarsen - Millenstr	149,4
GENOELSELDEREN	2,8	→	89	Kasteelstraat **wijnkasteel Genoelselderen**	152,2
	0,2	→	89	Kasteelstraat	152,4
	0	↖	89	kasseiwegje	152,4
	0,1	←	89	Melkerijstraat	152,5
	0,7	←	89	Vogelzangstraat	153,2
	0	→	89	Zavelstraat	153,2
	0,4	←	89	Demerstraat	153,6
	0,1	→	89	Demerstraat	153,7
	0,4	→	89	Koekoekstraat	154,1
MEMBRUGGEN	0,5	←	89	Koekoekstraat - Bovenstraat	154,6
	0,6	←	68	Op De Steeg - N758 oversteken - Keiberg **Alden Biesen**	155,2
	2,1	←	108	Bosselaar -> Winterbergstraat	157,3
	0,9	→	108	Alden Biesenstraat	158,2
RIJKHOVEN	0,1	→		Kogelstraat - Kasteelstraat	158,3
	0,6			Controle 3 - Brasserie De Boomgaard - Kasteelstraat 1	158,9
		↻		retour op de Kasteelstraat - rechts aanhouden Souwveld	158,9
	0,6	→	108	Lindestraat	159,5
	1	←		Buckenslindestraat	160,5
HOESELT	0,5	→		Harveldstraat -> Broekstraat -> spoorweg dwarsen - O.L.V.straat	161
	1,1	↑		Tongersesteenweg N730 oversteken -> De Bormanlaan	162,1
	0,8	←	123	Hooilingenstraat	162,9
	1,5	→	122	Hardelingenstraat	164,4
	1	→	122	Tramstraat -> Oude Tramweg	165,4
St HUIBRECHTS HERN	0,9	←	122	Lindenhofstraat	166,3
	0,1	←	122		166,4
VLIERMAAL	0,6	→	122	Valgaerstraat	167
	0,7	←		Leopold III straat	167,7
	0,3	→		Beekstraat -> links aanhouden Negenbonderstr.	168
	1,9	↑		Eggertingenstraat	169,9
ZAMMELEN	0,4	↑	ZAMMELEN 1	Tongersesteenweg oversteken - Sint-Amandusstraat	170,3
	0,7	←		Zammelensveld	171
	0,6	→	120	Bissemstraat	171,6
	0,2	←	120	Bissemstraat	171,8

	1	←	139	Herkstraat	172,8
	0,1	→	139	Herkerveldstraat	172,9
	0,2	→	139	Herkerhofweg	173,1
	0,8	→	136	ravel -> rechts aanhouden Weg Gors-Opleeuw	173,9
	3	↘	*	Konijnenstraat oversteken -> ravel **Kasteel van Opleeuw**	176,9
JESSEREN	0,7	←		Mettekovenstraat	177,6
	0,2	→		Konijnenstraat -> Heuvelstraat -> N76 oversteken -> Heuvelstraat	177,8
KERNIEL	1,3	→		Oorsprongstraat ***C. Coureur***	179,1
	0,6	←		Tapstraat -> Habrouckstraat	179,7
	2,3	→		Sittardstraat -> fietspad langs N754	182
BORGLOON	0,6	←	1 KUTTEKOVEN	Kleestraat	182,6
	1,7	→		Rullingen	184,3
	0,4	←	162 - 170	ravel Nieuwmolen	184,7
HOEPERTINGEN	1,1	↘	170	Truierweg	185,8
	0,8	↘	170	oversteken en dan links Truierweg blijven volgen	186,6
	1,7	→	170	ravel	188,3
ZEPPEREN	1,2	→	170-171-180	over brug direkt links Lenaertsstraat -> Zwartweidestr	189,5
	1	→		Drie-Gezustersstraat, N759 - Zepperendorp	190,5
	0,4	←		d'Oyestraat	190,9
	0,8	←	180	Kasteelstraat - Stokstraat	191,7
	1,4	←	180	Stokstraat	193,1
	0,4	←	172	Keelstraat	193,5
	1	→	172	Keelstraat - Kortbosstraat	194,5
	0,6	←	147	Senselberg - N722 oversteken -> Zavelkuil	195,1
MELVEREN	1,6	←	189	Engelbamp	196,7
	1,5	←	189	Melveren-Centrum	198,2
	0,5	→	189 - 135	Sint-Godfriedstraat ↗ ravel Speelhof - Onder brug ▼ laatste km	198,7
SINT-TRUIDEN	1,4	←		Speelhoflaan	200,1
	0,2	→		***AANKOMST*** Café De KEY - Schurhoven 22 Sint-Truiden	200,3
Organisatie	Francis Vanmarsenille 0498-439222 - fff-723@live.be Relieve bij opgave te verwittigen !!!!! (via tel, sms, whatsapp of mail)				
OPGELET !	De route gaat grotendeels over verkeersarme wegen met landelijk karakter. Die wegen worden ook door landbouwverkeer gebruikt, de aanhoudende regen van de laatste weken kan voor precare situaties zorgen. In bochten en afdalingen kan er stof, modder of steenslag op de rijbaan liggen. WEES VOORZICHTIG !!! - Veel plezier !				

