

BRM 200 km Vers le Sud

Samedi 9 octobre 2021 inscription à partir de 07h30

Départ : La Taverne L'Air du Temps
Place Communal
5060 Sambreville.

Organisateur et contact : Wilmart Yves.
Téléphone 0476/897-754. Urgence 112
Mail : yves_wilmart@hotmail.com

Points de contrôle :





































Contrôle 1 Yvoir KM 49,4 Café du Parc ou contrôle libre !

Contrôle 2 Marche en Famenne Km 98,9 Boulangerie Delhaye ou contrôle libre !

Contrôle 3 Anhée (sur la place) Km 163,7 Le Grand Café ou contrôle libre

Le participant est considéré en excursion individuelle, et par sa participation à ce brevet déclare être assuré en RC (responsabilité civile) il doit se conformer au Code de la route. L'organisateur décline toute responsabilité en cas d'accident et/ou incident impliquant le cycliste. Bonne route !

BRM 200 Km du 9 octobre 2021 Feuille de route Complete

Num	Dist	Prev	Type	Note	Next
1.	0.0	0.0		Start of route	0.1
2.	0.1	0.1		Renseignements Utiles: Organisateur : WILMART YVES : Téléphone 0476/897-754 Démarrer par la gauche	0.0
3.	0.1	0.0		Tournez à gauche sur Rue de l'Hôtel de Ville	0.0
4.	0.1	0.0		Tournez à droite sur Rue du Centre	0.1
5.	0.2	0.1		Tournez à droite sur Avenue de la Libération	0.0
6.	0.2	0.0		Restez sur la droite sur Rue de Falisolle	0.1
7.	0.3	0.1		Tournez à gauche sur Rue de Falisolle	0.7
8.	1.0	0.7		Restez sur la droite sur Rue de Falisolle	0.0
9.	1.0	0.0		Tournez à gauche sur Rue du Saint-Sang, N930	3.0
10.	4.0	3.0		Restez sur la droite sur Rue Saint-Roch	1.4
11.	5.4	1.4		Tournez à gauche sur Rue de Le Roux	0.7
12.	6.0	0.7		Tournez fort à droite sur Rue Belle Motte - Rue du Faubourg	1.8
13.	7.9	1.8		Tournez à gauche sur Rue du Centre	0.2
14.	8.1	0.2		Tournez à droite sur Rue du Centre	0.1
15.	8.2	0.1		Tournez à gauche sur Rue du Centre	0.5
16.	8.7	0.5		Tournez à gauche sur Rue de Presles	2.2
17.	10.9	2.2		Tournez à droite sur Rue de la Drève	0.4
18.	11.3	0.4		Tournez fort à gauche sur rue de l'S	0.1
19.	11.4	0.1		Tournez à droite sur Rue des Glaisières	0.3
20.	11.7	0.3		Tournez à droite sur Rue Al Croix	0.4
21.	12.1	0.4		Tournez fort à gauche sur Rue Grande	2.9
22.	15.0	2.9		Tournez fort à gauche sur Rue du Bas-Sart	0.2
23.	15.3	0.2		Tournez à droite sur Rue de l'Église	0.2
24.	15.5	0.2		Tournez légèrement à droite sur Rue du Sartia	4.4
25.	19.9	4.4		Tournez à gauche sur Rue de Devant-les-Bois	0.9
26.	20.8	0.9		Tournez à droite	1.8
27.	22.6	1.8		Tournez à droite sur Rue de la Cité	0.1
28.	22.7	0.1		Tournez à gauche sur Rue de Pontauray	0.1
29.	22.8	0.1		Tournez à droite sur Rue de Pontauray, N933	2.3
30.	25.1	2.3		Tournez à gauche	2.5
31.	27.5	2.5		Continuez sur Rue Giguellerie	0.3
32.	27.9	0.3		Tournez à droite sur Rue Giguellerie	0.1
33.	28.0	0.1		Tournez fort à gauche sur Rue de Bambois	0.1
34.	28.1	0.1		Tournez à droite	0.6
35.	28.8	0.6		Tournez à droite sur Rue Gonoy	0.6
36.	29.3	0.6		Continuez sur Rue de la Marlagne	2.1

29.3 kilometers. +477/-319 meters

Num	Dist	Prev	Type	Note	Next
37.	31.4	2.1	↗	Restez sur la droite sur Rue de Marlagne	1.3
38.	32.6	1.3	←	Tournez à gauche sur Rue de la Blanchisserie	1.2
39.	33.8	1.2	↗	Tournez légèrement à droite sur Rue Les Anges, N951	0.1
40.	33.9	0.1	↖	Restez sur la gauche sur Rue Gustave Misson	0.2
41.	34.2	0.2	→	Tournez à droite sur Rue Joseph Pochet	0.1
42.	34.3	0.1	↖	Tournez légèrement à gauche sur Rue du Centre, N951	0.4
43.	34.7	0.4	↙	Tournez fort à gauche sur Rue de l'Église	0.0
44.	34.7	0.0	↙	Tournez fort à gauche sur Rue de l'Église	0.4
45.	35.0	0.4	→	Tournez à droite sur Rue de l'Église	0.1
46.	35.2	0.1	→	Tournez à droite sur Rue Jules Demeuse	2.5
47.	37.7	2.5	←	Tournez à gauche	0.0
48.	37.7	0.0	↙	Tournez fort à gauche	2.4
49.	40.0	2.4	→	Tournez à droite sur Route de Floreffe, N928	2.2
50.	42.2	2.2	→	Tournez à droite sur Rue Bois Laiterie	0.1
51.	42.2	0.1	←	Tournez à gauche	0.7
52.	42.9	0.7	←	Tournez à gauche sur N92	0.1
53.	43.0	0.1	→	Tournez à droite sur GR 126	2.6
54.	45.7	2.6	↖	Restez sur la gauche	0.5
55.	46.2	0.5	↑	Continuez sur GR 126	1.9
56.	48.1	1.9	↙	Tournez fort à gauche	0.1
57.	48.2	0.1	↖	Restez sur la gauche	0.1
58.	48.3	0.1	←	Tournez à gauche	0.1
59.	48.4	0.1	→	Tournez à droite	0.2
60.	48.6	0.2	→	Tournez à droite sur Avenue de Fidevoye, N947	0.6
61.	49.2	0.6	↙	Tournez fort à gauche sur Rue de la Fenderie	0.0
62.	49.2	0.0	←	Tournez à gauche sur Rue de la Fenderie	0.0
63.	49.2	0.0	✍	CONTROLE 1 : KM 49,4 YVOIR : Café Du Parc ou CONTROLE LIBRE ! CONTROLE 1 YVOIR	0.5
64.	49.7	0.5	→	Tournez à droite sur Avenue François de Lhoneux	0.3
65.	50.0	0.3	→	Tournez à droite sur Place du Monument	3.9
66.	53.9	3.9	←	Tournez à gauche	0.3
67.	54.2	0.3	←	Tournez à gauche sur Préterit, N937	0.7
68.	54.9	0.7	↙	Tournez fort à gauche sur Rue Pont de Bayenne	0.3
69.	55.2	0.3	↖	Restez sur la gauche	0.1
70.	55.3	0.1	↙	Tournez fort à gauche sur Rue des Écoles	0.5
71.	55.8	0.5	↖	Tournez légèrement à gauche sur Route de Dorinne	1.4
72.	57.1	1.4	→	Tournez à droite sur Rue d'En Haut	0.4
73.	57.6	0.4	↖	Restez sur la gauche sur Rue d'En Haut	0.5

28.2 kilometers. +350/-336 meters

Num	Dist	Prev	Type	Note	Next
74.	58.0	0.5	↑	Continuez sur Place du Centenaire	0.0
75.	58.1	0.0	↑	Continuez sur Place du Centenaire	0.7
76.	58.8	0.7	↗	Restez sur la droite sur Rue du Bailoy	0.2
77.	59.0	0.2	→	Tournez à droite sur Rue du Bailoy	0.1
78.	59.1	0.1	↑	Continuez sur Rue Haie Collaux	0.5
79.	59.5	0.5	↖	Tournez légèrement à gauche sur Rue Ry-d'Août	0.5
80.	60.0	0.5	↖	Tournez légèrement à gauche sur Chaussée de Dinant, N937	0.7
81.	60.8	0.7	→	Tournez à droite sur Rue de Quesval, N937	5.0
82.	65.8	5.0	↗	Tournez légèrement à droite sur Route d'Yvoir, N937	0.7
83.	66.5	0.7	↖	Restez sur la gauche sur Rue Sylvain Meunier	0.2
84.	66.7	0.2	←	Tournez à gauche sur Halloy, N937	2.0
85.	68.7	2.0	↑	Continuez	0.5
86.	69.2	0.5	↙	Tournez fort à gauche sur Rue Piervenne	0.0
87.	69.2	0.0	↘	Tournez fort à droite sur Rue Piervenne	0.6
88.	69.8	0.6	↑	Continuez sur Rue Saint-Pierre	0.2
89.	70.0	0.2	↑	Continuez sur Square Omer Bertrand	0.1
90.	70.1	0.1	↑	Au rond-point, prenez la 1 sortie vers Rue Notre-Dame de Hal	0.1
91.	70.2	0.1	←	Tournez à gauche sur Avenue de Namur, N921	0.2
92.	70.4	0.2	←	Tournez à gauche sur Rue du Centre, N957	0.0
93.	70.4	0.0	↘	Tournez fort à droite sur Rue du Centre, N957	0.1
94.	70.4	0.1	↗	Tournez légèrement à droite sur Rue du Condroz, N957	0.2
95.	70.7	0.2	→	Tournez à droite sur Rue Saint-Hubert, N957	0.2
96.	70.9	0.2	↑	Au rond-point, prenez la 2 sortie vers Chemin du Tersoit, N957	4.1
97.	75.0	4.1	↙	Tournez fort à gauche sur Rue de Trisogne	0.4
98.	75.4	0.4	→	Tournez à droite sur Rue des Deux Tilleuls	1.6
99.	77.0	1.6	→	Tournez à droite sur Route du Jonkoy	2.7
100	79.7	2.7	←	Tournez à gauche sur Rue de Barvaux, N929	0.4
101	80.1	0.4	→	Tournez à droite	3.8
102	83.9	3.8	↗	Tournez légèrement à droite sur Rue de Déni	0.2
103	84.1	0.2	↙	Tournez fort à gauche sur Rue Gobinette	3.6
104	87.8	3.6	←	Tournez à gauche sur Chemin Saint-Rémy	1.2
105	88.9	1.2	←	Tournez à gauche sur Les Ruelles	0.1
106	89.0	0.1	→	Tournez à droite sur Rue de Thys	0.6
107	89.6	0.6	←	Tournez à gauche sur Rue de Thys	5.3

32.0 kilometers. +448/-502 meters

Num	Dist	Prev	Type	Note	Next
108	94.9	5.3	→	Tournez à droite sur Rue Tranquille	1.3
109	96.2	1.3	→	Tournez à droite sur Rue Victor Libert, N856	0.5
110	96.7	0.5	→	Tournez à droite sur Avenue de France, N86	0.0
111	96.7	0.0	←	Tournez à gauche	0.0
112	96.7	0.0	→	Tournez à droite	0.3
113	97.0	0.3	↗	Tournez légèrement à droite	0.0
114	97.0	0.0	↑	Empruntez le rond-point	0.0
115	97.0	0.0	↑	Au rond-point, prenez la 3 sortie vers Chaussée de Liège, N63	0.6
116	97.6	0.6	↑	Au rond-point, prenez la 2 sortie vers Chaussée de Liège, N63	0.3
117	97.9	0.3	↑	Empruntez le rond-point	0.1
118	98.0	0.1	↑	Au rond-point, prenez la 2 sortie vers N839	0.1
119	98.1	0.1	↗	Tournez légèrement à droite sur Contournement, N839	0.3
120	98.4	0.3	↗	Restez sur la droite	0.2
121	98.5	0.2	✂	CONTROLE 2 : KM 99,8 MARCHÉ EN FAMENNE . Boulangerie Delhaye ou CONTRE LIBRE CONTROLE 2 ZONING DE MARCHÉ EN FAMENNE	0.4
122	99.0	0.4	←	Tournez à gauche sur Rue des Deux Provinces	0.1
123	99.1	0.1	↑	Au rond-point, prenez la 1 sortie vers Route de Waillet	3.2
124	102.3	3.2	↗	Restez sur la droite sur Rue de la Briqueterie	0.1
125	102.4	0.1	↙	Tournez fort à gauche sur Rue de la Briqueterie	0.0
126	102.4	0.0	→	Tournez à droite sur Allée Saint-Jacques	1.6
127	104.0	1.6	→	Tournez à droite sur Rue de Waillet	1.4
128	105.4	1.4	↗	Restez sur la droite sur Chemin de Waillet	0.5
129	105.9	0.5	↖	Tournez légèrement à gauche sur Rue de l'Ourgnette	0.0
130	105.9	0.0	↑	Au rond-point, prenez la 2 sortie vers Rue du Centre	1.0
131	106.9	1.0	→	Tournez à droite sur Rue du Château	0.2
132	107.1	0.2	↗	Restez sur la droite sur Rue Les Cours	0.1
133	107.2	0.1	←	Tournez à gauche sur Rue Les Cours	0.0

17.6 kilometers. +128/-163 meters

Num	Dist	Prev	Type	Note	Next
134	107.2	0.0	↗	Restez sur la droite sur Rue Les Cours	0.2
135	107.4	0.2	←	Tournez à gauche sur Route de France, N929	2.3
136	109.7	2.3	→	Tournez à droite sur Rue Malplacé	0.9
137	110.6	0.9	→	Tournez à droite sur Moressée	0.2
138	110.8	0.2	→	Tournez à droite sur Moressée	2.9
139	113.7	2.9	→	Tournez à droite sur Rue Somal	3.3
140	116.9	3.3	↙	Tournez fort à gauche sur Rue des Bouchers	0.5
141	117.4	0.5	↖	Tournez légèrement à gauche sur Rue Cheresse	0.1
142	117.4	0.1	↗	Restez sur la droite	1.1
143	118.5	1.1	←	Tournez à gauche sur Grand-Route, N938	0.3
144	118.8	0.3	←	Tournez à gauche sur Rue de Buzin	1.9
145	120.7	1.9	↙	Tournez fort à gauche	3.5
146	124.2	3.5	←	Tournez à gauche sur Rue de Jeneffe	0.1
147	124.3	0.1	↗	Restez sur la droite sur Rue de Jeneffe	0.9
148	125.2	0.9	←	Tournez à gauche sur Rue du Poncia	0.6
149	125.8	0.6	↖	Tournez légèrement à gauche sur La Cawée	2.3
150	128.1	2.3	←	Tournez à gauche	1.1
151	129.2	1.1	↗	Restez sur la droite sur Rue Haie Jadot	0.5
152	129.7	0.5	→	Tournez à droite sur Rue des Genêts	0.7
153	130.4	0.7	→	Tournez à droite sur Rue des Genêts	0.6
154	131.0	0.6	←	Tournez à gauche sur RAVeL L126, 126	8.1
155	139.1	8.1	↗	Restez sur la droite sur RAVeL L126, 126	0.2
156	139.3	0.2	↘	Tournez fort à droite	0.3
157	139.6	0.3	→	Tournez à droite sur Avenue de Namur, N921	0.2
158	139.9	0.2	↗	Restez sur la droite sur Rue Notre-Dame de Hal	0.1
159	140.0	0.1	↑	Au rond-point, prenez la 2 sortie vers Square Omer Bertrand	0.1

32.8 kilometers. +416/-338 meters

Num	Dist	Prev	Type	Note	Next
160	140.1	0.1	↑	Continuez sur Place Monseu	0.1
161	140.2	0.1	↘	Tournez fort à droite sur Rue Walter Soeur	0.3
162	140.5	0.3	→	Tournez à droite sur Chemin de Rebonmoulin	0.2
163	140.6	0.2	←	Tournez à gauche sur Rue Charles Balthasar	0.5
164	141.1	0.5	→	Tournez à droite sur Rue d'Omalius	3.0
165	144.1	3.0	↗	Restez sur la droite sur Rue Saint-Donat	1.4
166	145.6	1.4	←	Tournez à gauche sur Rue du Maréchal	0.1
167	145.6	0.1	↑	Continuez sur Rue de la Bocheroule	0.8
168	146.4	0.8	←	Tournez à gauche sur Rue Basse Sovet	3.0
169	149.4	3.0	↖	Restez sur la gauche sur Chemin de Sovet	0.2
170	149.6	0.2	↖	Tournez légèrement à gauche sur Rue de Moncia	0.6
171	150.2	0.6	↗	Restez sur la droite sur Rue de la Lisonette	7.0
172	157.2	7.0	←	Tournez à gauche sur Rue du 23 Août, N948	0.1
173	157.4	0.1	↗	Restez sur la droite sur Rue du Moulin, N948	0.0
174	157.4	0.0	↗	Tournez légèrement à droite sur Chaussée d'Yvoir, N92	0.4
175	157.8	0.4	→	Tournez à droite sur Chaussée d'Yvoir	2.5
176	160.3	2.5	←	Tournez à gauche sur Fonds des Rivaux	0.0
177	160.3	0.0	↘	Tournez fort à droite	0.3
178	160.7	0.3	←	Tournez à gauche	0.3
179	161.0	0.3	↘	Tournez fort à droite	1.2
180	162.2	1.2	↙	Tournez fort à gauche sur RAVeL L150	1.5
181	163.7	1.5	✍	CONTROLE 3: KM 163,7 Place de Anhée . LE GRAND Café OU CONTROLE LIBRE CTL 3 PLACE DE ANHEE	0.2
182	163.9	0.2	→	Tournez à droite sur Rue Grande, N96	0.1
183	164.0	0.1	→	Tournez à droite sur Place Communale	0.0
184	164.1	0.0	←	Tournez à gauche sur Place Communale	0.1
185	164.1	0.1	↘	Tournez fort à droite sur RAVeL L150	0.6

24.2 kilometers. +174/-347 meters

Num	Dist	Prev	Type	Note	Next
186	164.8	0.6	↑	Continuez sur RAVeL L150	1.4
187	166.1	1.4	↙	Restez sur la gauche sur RAVeL L150, RV 150	1.6
188	167.8	1.6	↗	Tournez légèrement à droite sur RAVeL L150, RV 150	7.1
189	174.8	7.1	→	Tournez à droite	0.0
190	174.8	0.0	→	Tournez à droite sur Rue de Maredsous	0.1
191	174.9	0.1	↙	Tournez fort à gauche sur Rue des Abbayes, N971	0.2
192	175.1	0.2	↑	Continuez sur Rue des Abbayes, N971	2.9
193	177.9	2.9	→	Tournez à droite sur N951	0.2
194	178.1	0.2	↑	Au rond-point, prenez la 3 sortie vers N932	0.3
195	178.4	0.3	→	Tournez à droite	4.2
196	182.6	4.2	→	Tournez à droite	0.0
197	182.6	0.0	↙	Tournez fort à gauche sur Rue du Plançon, N933	0.1
198	182.7	0.1	→	Tournez à droite sur RAVeL L150	11.3
199	194.0	11.3	←	Tournez à gauche sur Rue de la Station	0.1
200	194.0	0.1	→	Tournez à droite sur Rue de Falisolle, N930	0.8
201	194.9	0.8	↙	Restez sur la gauche sur Rue de Claminforge, N930	1.8
202	196.7	1.8	→	Tournez à droite sur Place Albert 1er	0.1
203	196.8	0.1	↗	Tournez légèrement à droite sur Rue Vigneron	0.1
204	196.9	0.1	←	Tournez à gauche sur Rue Vigneron	0.2
205	197.0	0.2	←	Tournez à gauche sur Rue Joseph Wauters	0.7
206	197.7	0.7	←	Prendre à gauche sur Rue de Fosses/N988	0.2
207	198.0	0.2	↘	Tournez fort à droite sur Rue du Chef-Lieu	1.3
208	199.3	1.3	←	Tournez à gauche sur Rue d'Auvelais	1.1
209	200.4	1.1	←	Tournez à gauche sur Rue du Pont-à-Biesmes	0.7
210	201.1	0.7	→	Tournez à droite sur Rue de Pont-Sainte-Maxence	0.0
211	201.1	0.0	←	Tournez à gauche	0.0

37.0 kilometers. +354/-356 meters

Num	Dist	Prev	Type	Note	Next
212 .	201.2	0.0	➔	Tournez à droite sur Grand-Place	0.0
213 .	201.2	0.0	📍	End of route	0.0

0.0 kilometers. +0/-0 meters