





**Club Aurore Cyclo - BRM 300 km - Samedi 25 Juillet 2020 -
Bruxelles – Maredsous - Vireux-Wallerand – Cerfontaine – Neufvilles - Bruxelles**

Lieu de départ et arrivée : **Café La Clef du Cimetière, Avenue du Soldat Britannique, 6 - 1070 Anderlecht**
 BRM 300 : 20 h 00 maximum - Départ : 25/07/2020 à 06 h 00 Arrivée : 26/07/2020 au plus tard 02 h 00.
 Infos: Pierre-Yves Rosoux pyrosoux@yahoo.fr GSM : 0474/996208 ou Alain Darville alain.darville@gmail.com

Localité - Plaats	Description - Beschrijving	K	K Total
Anderlecht	Sortie Café GA ► Av. Des Millepertuis 0,3 k ; T DR Rue Chant d'oiseaux 0,9 k	1,2	1,2
St Pieters Leeuw	T GA Kortvondelweg (Serres) 0,2; Y DR Dauw-Defossezeelaan 0,3	0,5	1,7
	TD Meibloemstr. 0,2; GA L.A. Schokaertstr. 0,4 ; DR L.A. Schokaertstr. 0.1	0,7	2,4
	GA A. Van Cottenstr. 0,1; F.S. N6 TD Koning Albertstr. 0.3	0,4	2,8
Ruisbroeck	DR V. Vanpaepegemstr. 0.4; DR Grootbijgaardenstr. 0,8	1,2	4
	GA Pont 0,1 ; GA-DR Passage souterrain 0,1 ; TD Stationstr. 0,3	0,5	4,5
	Q8 DR Av. P Gilson 0,3 ; F.S. TD 0,3 ; F.S. DR ► Drogenbos 1,9 - Rd Pt 1ère S.	2,2	6,7
Drogenbos	DR Chée d'Alseberg 0,1; F.S. GA► Cimetière 0,7; DR► Maison Lismonde 0,6	1,4	8.1
	TD Rue Hollebeek 2,1 k ; Rd Pt 1ère S. Drève de Linkebeek 1,6 k	3,7	11.8
Rhode St Genèse	F.S. GA 0,4 k ; X N5 F.S. TD ► LF6 2,8 k ; DR Av. Dubois 1,4 k – Piste cyclable	4,6	16.4
Ring R0	GA ► Fietsbrug naar Hoeilaart ! Bosmuseum ► Fietsbrug 1 ; GA► N275 0,3	1,3	17.7
Hoeilaart	GA (Station essence) 0,2 ; TD ► Centrum 1,8 ; F.S. DR ► Maleizen 4.7	6.7	24.4
Maleizen	FS TD ► Genval 2 ; Rd Pt 1ère S. ► Genval !! Descente 11% !! 1 k	3	27.4
Genval	Rd Pt TD Rue de la Hulpe 0,3 ; GA ► L' Amandier/Rue de Limalst 0,5	0,8	28.2
Rixensart	Rd Pt 1ère S. Rue de l'institut 0,9 ; Rd Pt 2e S. ► Rixensart-village 0,2	1,1	29.3
	Rd Pt 1ère S. Rue R. Boisacq 0,1; DR AV. Marchal 0,1 ;DR Av. Mérode 0,1	0,3	29.6
	GA Av. De Montalembert 0,2 ;Square Dessy 2e S. Av. De Montalembert 0,4	0,6	30.2
	En Face Av. Amélie 0,6 ; TGA 0,1 ; DR Av. Bel Air 0,7 ; TGA N275 0,8	2,2	32.4
	Garage Citroën GA Rue Alfred Haulotte 1,3 – ► Ecole de Jassans	1,3	33.7
Ottignies	Haut de la Côte – Aan de Top DR Ch. des six journaux 0,4 ; T GA 50 m	0,5	34.2
	DR Rue du Moulin à eau 0,6 ; TGA 0,2 ; Rd Pt 1ère S. Av. Demolder 1 .	1,8	36
	Rd Pt 2e S. Av. Des Villas 0,6 ; Rd Pt 2e S. Av. Reine Fabiola 0,7	1,3	37.3
Mousty	F.S. TD Rue du Bon Air 0,3 ; GA ► Mousty-centre  0,4 ; !!	1,3	38.6
	Barrière ! F.S. TD ► Gare 0,4 ; Au 2e panneau !!  DR ► Court-St-Etienne 0,6	1	39.6
Court-St-Etienne	TGA (Passage à niveau) N275 0,6 ; TD ► Sart Messire Guillaume 0,3	0,9	40.5
	YDR ► Sart Messire Guillaume 0,6 ; YDR ► Sart Messire Guillaume 2,2	2,8	43.3
Sart Messire Guillaume	GA ► Arbre de la Justice 0,4 ; T GA Rue de l'Arbre de la Justice 1,8	2,2	45.5
	Rd Pt 1ère S. ► Mellery 3,5 ; X TD ► Tilly 2,9	6,4	51.9
Tilly	GA ► Marbisoux 1,1 ; T GA ► Sombreffe 2 ; X N93 TD ► Brye 1,5	4,6	56.5
Brye	► Caves Le Pré Clos 1,3; TGA 0,2 sous pont Chemin de Fer	1,5	58
Ligny	2e DR ► Musée 1815/Rue St Nicolas 0,6 ; TDR Rue Haute 0,1	0,7	58.7
	GA ► Centre Culturel 0,5 ; TDR Rue du S 0,1 ; STOP DR N273 0,9	1,5	60.2
	Rd Pt 3e S. ► Gembloux/N29 750 m ; DR Rue Mathias 0,8	1,6	61.8
Boignée	TDR Rue Pichelin 0,8 ; GA ► Balâtre 0,6 ; Y DR ► Balâtre 2	3,4	65.2

Balâtre	DR Rue du Moulin 0,1 ; TGA Rue des Fonds 0,3	0,4	65.6
	TDR R. Père Descampe/R. Des Ecoles 0,5; DR Rue de la Botte 2,2	2,7	68.3
	STOP ! GA ► Spy – Onoz 0,7 ; DR ► Jemeppe/s/sambre/N912 2,5	3,2	71.5
Jemeppe/s/sambre	GA ► Ham/N923 0,1 – Passage à niveau ; DR ► Ham/N923 2,9	3	74.5
Ham-sur-Sambre	X TD puis DR R. de Fosses – Côte - 3,2 k ; TGA Rte de Tamines/N988 2,6 k	5,8	80.3
Fosses-la-Ville	Juste avant Bureau de Poste DR Rue des Combattants 0,5	0,5	80.8
	TGA Rue du Chêne 0,1 ; X N922 DR 50 m ; GA RAVEL 18,6	19	99.8
Maredsous	Sortie RAVEL (Avant Tunnel!!!) DR ► Abbaye de Maredsous 150 m	0,2	100
	GA ► Abbaye de Maredsous  0,7 ! DR ► Centre d'accueil St Joseph	0,7	100.7
Maredsous	Centre d'accueil GA 0,4 ; GA ► Toutes Directions 350 m ; GA ► Sosoye 1,5 Ouverture Covid : seulement à partir de 11h (masque obligatoire)	2,3	103
Sosoye	T DR Rue de Falaën 0,2 ; Y GA Rue de Falaën/Rue du Boly 1,9 !! Côte !!	2,2	105.2
Falaën	T GA Rue de Chertin 0,2 ; T DR Rue de la Gare 250 m	0,5	105.7
	GA ► Onhaye/R. Château Ferme 1; GA R. De Flun 1,5 ; TGA R. de la Forge 0,9	3,4	109.1
Weillen	TGA ► Onhaye 0,1 ; Y DR ► Onhaye 2,4 k – Suivre Onhaye	2,5	111.6
Onhaye	Possibilité de Ravito au SPAR (fermeture de 12h30 à 13h30)	0,4	112
	T DR ► Toutes Directions/N936 0,1 ; GA ► Waulsort 0,3	3,3	115.3
Hastière-Lavaux	T DR Rue Gailapont 1 ; TD N936 1,8 ; GA ► Hastière-centre 0,5	2,6	117.9
Heer-Agimont	DR ► Hastière-centre/Chée de Givet 2,6 ;	8,9	126.8
Doische	Monument TD suivre RAVEL ► Mariembourg 8,9	6,5	133.3
Hierges	Fin RAVEL X GA N99 1,5 ; GA ► Vaucelles 3,9 ; GA-DR ► Hierges 1,1	2,9	136.2
Vireux-Wallerand Contrôle 1	DR (Place - Fontaine) 0,1 ; GA D64 0,4 ; DR D8051 2,2 ; Rd Pt 2e S. Pont 0,2 Question 1 : Quelle est le nom de la route touristique qui passe sur le pont qui traverse la Meuse?	0	136.2
Vireux-Wallerand	Ravito possibles : 2 boulangeries de chaque côté du pont. Un bar tabac de l'autre côté du pont.	5,1	141.3
Treignes	Retour Pont 0,3 k ; DRD8051 0,4 k ; GA ► Treignes/D47/N963 4,4 k	7	148.3
Dourbes	GA ► Couvin/N99 2,2 k ; DR ► Matagne/N939 0,7 k ; Y GA (Arbre) N939 4,1 k	3.7	152
Nismes	► Nismes/N939 3,7 k	5.1	157.1
Mariembourg	Rd Pt 1ère S. ► Mariembourg/N939 5,1 k	3	160.1
	Rd Pt 2e S. ► Boussu-en-Fagne 150 m ; Rd Pt TD ► Boussu-en-Fagne 2,8 k	11.2	171.3
Cerfontaine	DR ► Cerfontaine 6,1 k ; Y DR ► Cerfontaine 4,4 k ; TDR N978 0,7 k ;	1.5	172.8
Cerfontaine Contrôle 2	GA ► Cerfontaine-centre 150 m ; DR ► Centre 1 k - Place de l'Eglise Question 2 : Quel est le nom de l'artiste qui a fait la sculpture se trouvant devant le bureau de police Place de l'Eglise?	0	172.8
Cerfontaine	Question 2 : Quel est le nom de l'artiste qui a fait la sculpture se trouvant devant le bureau de police Place de l'Eglise?	0.3	173.1
	TD Place de l'église 0,1 ; Au monument YGA 0,1 ; Rd Pt 2e S. Toutes Directions 0,1 Ravito possible (café B17 fermé) : Boulangeries, Brasserie du Cerf	6.4	179.5
Froidchapelle	Toutes Directions 0,8 k ; F.S. TD ► Froidchapelle 5,6 k	1.5	181
	TD ► Chimay 0,3 k ; TD Rue du Champ de Rance 1,2 k ;	31.6	212.6
Thuin	GA Rue Champ de Massut 0,1 ; DR 0,3 ; GA 0,4 ; DR RAVEL ► Beaumont 30.8	2	214.6
Lobbes	Fin RAVEL GA ► Lobbes 1,2 k ; DR N559 0,8 k	2.9	217.5

	TD (Côte) N559 0,3 k ; GA Rue des Gaux 0,6 k ; DR- GA ► Rouveroy 2 k	11,3	228.8
	GA ► Rouveroy 0,1 k ; DR RAVEL ► Mons 10,2 k ; X RAVEL DR ► Binche 1 k	3	231.8
Estinnes-au-Mont	Y GA Ravel Ligne 109A (pas d'indication) 3 k	0,7	232.5
	DR Rue de la station 50 m ; TD Ch. de la Sainte 0,4 ; Y GA Ch. de Maubeuge 0,2	1,7	234.2
Estinnes-au-Val	DR-GA Ch. De Maubeuge 0,5;GA-DR Ch. De Maubeuge 1,1;TD Rue Rivière 0,1	2,6	236.8
Bray	Pont GA Rue Rivière 1,1 ; GA Rue de Trivières 0,2 ; DR Rue de l'Enfer 1,3	3,5	240.3
Maurage	X N90 !!Danger !! TD ► Maurage 0,7 k ; T GA 0,3 k ; DR ► Maurage 2,8 k	1,8	242.1
Strépy-Bracquegnies	T DR Rue du Roelux/Rue Delatte - Côte !	0.5	242.6
	DR – GA Vers Pont 0,1 ; Après Pont DR Rue Jules André 0,4	0.8	243.4
	T GA Rue R. Cordier 0,3 ; Rd Pt 2e S. ► Le Roelux 0,5	2.4	245.8
Le Roelux Contrôle 3	DR Piste cyclable 1,3 ;T GA ► Bracquegnies  0,4 ; Rd Pt 2e S.► Le Roelux 0,7	1.3	247.1
	DR (sous autoroute) 0,5 k ; GA ► Mons 0,7 ; Eglise GA ► Mons 0,1	0	247.1
	Question 3 : Quel est le nom de la boulangerie en face de l'hôtel de ville?	4.7	251.8
Thieusies	Ravitos possible : La boulangerie (de la question), La Taverne le XVIIIème siècle DR ► Thieusies 0,5 k ; DR – T GA puis DR ► Thieusies 4,2 k	2,4	254.2
	► Mons 2,4 – Suivre la route en béton !	1,9	256.1
Neufvilles	X N6 Rd Pt 2e S. ► Neufvilles	3,2	259.3
	► Neufvilles-centre 0,6 ; 300 m après pont GA RAVEL 2,6	0,5	259.8
	! Terrain de Foot ! DR Rue centrale 0.5 k	1,6	261.4
Chaussée-N-D Louvignies	GA ► Chaussée-N-D Louvignies 0.3 ; DR ► Chaussée-N-D Louvignies 1.3	2,3	263.7
	X DR Rue J. Quintart/Chée Brunehault	8.6	272.3
Hoves	Y DR Ch. de Neusart 1.3 ;X N57 GA -piste cyclable 0.9 ;DR Chée Brunehault 6.4	1,8	274.1
Enghien	X N55 TD Route Barrée sauf pour vélos	1,7	275.8
	Rd Pt 2e S. Pont Autoroute ► Golf Club Enghien	0,6	276.4
	Rd Pt 1ère S. Chée de Bruxelles/N7	3,5	279.9
	GA Rue de Strihoux 0,3 ; Chapelle - TD Rue Carenberg 3,2	1	280.9
Heikruis	Drève de la Chapelle 1 ; T GA Rue du Radoux 0,3	2,6	283.5
	DR (Pavés) Beateburgstraat 2; DR Heikruisesteenweg 0,6	3	286.5
Bellingen	GA ► Pepingen 1,5 ; DR ► Bellingen 1,5	4.9	291.4
Breedhout	T GA ► Pepingen 2.3 - Pepingen F.S. TD ► Breedhout 2.6	4	295.4
St Pieters Leeuw	STOP DR 0,1 ; GA St-Pieters-Leeuwsestwg 1,1; TD ► Sint-Pieters-Leeuw 2.8	0,9	296.3
	F.S. GA ► Centrum 0,6 - Pavés - DR Pastorijstraat 0,3	3,4	299.7
Anderlecht	Rd Pt 2e S. ► Negenmanneke/Brusselbaan	0,7	300.4
	Y GA Brusselbaan 0,7	0,3	300.7
	N° 107 !! GA Dauw-Defossezzaan 0,3 ; Bezemstr. 50 m	1	301.7
	Suivre 20 Kortvondelweg 0,1 ; DR Rue Chant d'Oiseaux 0,9	0,4	302.1
Anderlecht	GA Av. des Millepertuis		302.1
	Arrivée Café La Clef du Cimetière Av. Du Soldat Britannique 6 Déposez la carte dans la boîte aux lettres		