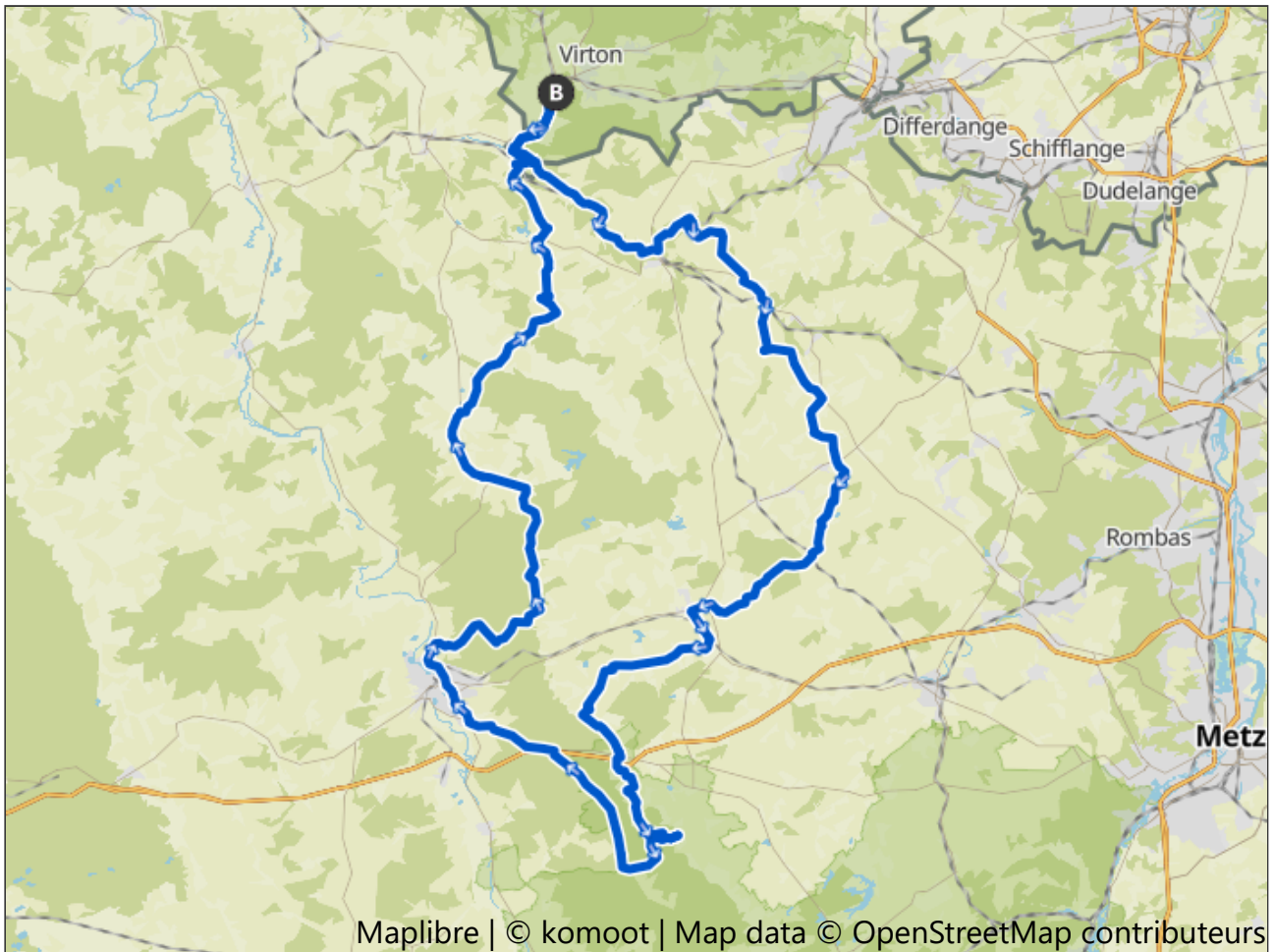




www.komoot.com/fr-fr/tour/1242172439















BRM 200 LES EPARGES-16099263

 **08:52** ↔ **201 km**  **22,7 km/h**  **1 630 m**  **1 630 m**



1. Sur la route d'accès Sud-ouest
Pour 49 m – tout 49 m

-
-  2. à gauche vers Rue du 8-Septembre, N871.
Pour 544 m – tout 593 m
-
-  3. Tout droit vers N871.
Pour 1,38 km – tout 1,98 km
-
-  4. Tout droit vers Piste cyclable.
Pour 1,21 km – tout 3,18 km
-
-  5. restez à droite à la bifurcation vers Rue de Montmédy, N871.
Pour 273 m – tout 3,46 km
-
-  6. à gauche vers Rue des Pâquis.
Pour 266 m – tout 3,72 km
-
-  7. Tout droit vers Rue de l'Église.
Pour 128 m – tout 3,85 km
-
-  8. à droite vers Grand-Rue.
Pour 134 m – tout 3,99 km
-
-  9. Tout droit vers Rue de la Rosière.
Pour 1,91 km – tout 5,90 km
-
-  10. Tout droit vers Rue de Lamorteau.
Pour 1,56 km – tout 7,45 km
-
-  11. Tout droit vers Rue Cavé.
Pour 89 m – tout 7,55 km
-
-  12. légèrement à droite vers Route.
Pour 16 m – tout 7,56 km
-
-  13. restez à droite à la bifurcation et suivre Route.
Pour 39 m – tout 7,60 km
-
-  14. à gauche vers Rue de l'Ermitage.
Pour 119 m – tout 7,72 km
-
-  15. à gauche et suivre Rue de l'Ermitage.
Pour 357 m – tout 8,08 km
-
-  16. à droite vers Chemin d'Épiez.
Pour 1,28 km – tout 9,36 km
-
-  17. Tout droit vers Route de Torgny, D 29C.
Pour 1,24 km – tout 10,6 km
-
-  18. Tout droit vers Grande Rue, D 29C.
Pour 317 m – tout 10,9 km
-
-  19. à droite et suivre Grande Rue, D 29C.
Pour 648 m – tout 11,6 km

-
-  20. restez à droite à la bifurcation vers Rue de la Frontière, D 29C.
Pour 27 m – tout 11,6 km
-
-  21. Tout droit vers Rue du Bure d'Orval, D 29.
Pour 91 m – tout 11,7 km
-
-  22. Tout droit vers Rue de la Fonderie, D 29c.
Pour 404 m – tout 12,1 km
-
-  23. Tout droit vers D 29c.
Pour 1,99 km – tout 14,1 km
-
-  24. Tout droit vers Rue Charency, D 29c.
Pour 443 m – tout 14,5 km
-
-  25. restez à droite à la bifurcation et suivre Rue Charency, D 29c.
Pour 136 m – tout 14,7 km
-
-  26. Tout droit vers Route de Longuyon, D 29c.
Pour 347 m – tout 15,0 km
-
-  27. Tout droit vers D 29c.
Pour 1,53 km – tout 16,5 km
-
-  28. Restez à gauche à la bifurcation et suivre D 29c.
Pour 459 m – tout 17,0 km
-
-  29. Tout droit vers Avenue d'Antioche, D 29C.
Pour 305 m – tout 17,3 km
-
-  30. À l'intersection Virage à gauche et suivre Avenue d'Antioche, D 29C.
Pour 150 m – tout 17,5 km
-
-  31. restez à droite à la bifurcation et suivre Avenue d'Antioche, D 29c.
Pour 668 m – tout 18,1 km
-
-  32. Tout droit vers D 29c.
Pour 2,87 km – tout 21,0 km
-
-  33. À l'intersection Tout droit sur Rue de Colmey, D 29c.
Pour 255 m – tout 21,3 km
-
-  34. Virage à gauche vers Rue de Longwy, D 618.
Pour 602 m – tout 21,9 km
-
-  35. à droite vers Route de Viviers, D 17.
Pour 322 m – tout 22,2 km
-
-  36. À l'intersection légèrement à droite sur D 17.
Pour 1,10 km – tout 23,3 km
-
-  37. Restez à gauche à la bifurcation et suivre D 17.
Pour 40 m – tout 23,3 km

-
-  38. restez à droite à la bifurcation et suivre D 17.
Pour 1,51 km – tout 24,8 km
-
-  39. restez à droite à la bifurcation vers Rue Sainte-Thérèse, D 17.
Pour 337 m – tout 25,2 km
-
-  40. à droite vers Rue de la Gare.
Pour 277 m – tout 25,5 km
-
-  41. à droite vers Route.
Pour 209 m – tout 25,7 km
-
-  42. Virage à gauche et suivre Route.
Pour 707 m – tout 26,4 km
-
-  43. à gauche et suivre Route.
Pour 463 m – tout 26,8 km
-
-  44. à droite et suivre Route.
Pour 263 m – tout 27,1 km
-
-  45. Tout droit vers Rue de Viviers.
Pour 253 m – tout 27,4 km
-
-  46. à gauche vers Rue des Écoles, D 195.
Pour 134 m – tout 27,5 km
-
-  47. à droite et suivre Rue des Écoles, D 195.
Pour 462 m – tout 27,9 km
-
-  48. à gauche vers D 17a.
Pour 1,84 km – tout 29,8 km
-
-  49. à droite vers D 174.
Pour 1,59 km – tout 31,4 km
-
-  50. à gauche et suivre D 174.
Pour 1,82 km – tout 33,2 km
-
-  51. Tout droit vers Rue André Maginot, D 174.
Pour 439 m – tout 33,6 km
-
-  52. à droite vers Rue Robespierre.
Pour 277 m – tout 33,9 km
-
-  53. à droite et suivre Rue Robespierre.
Pour 61 m – tout 34,0 km
-
-  54. à droite vers Rue Victor Hugo.
Pour 203 m – tout 34,2 km
-
-  55. à droite vers D 18.
Pour 22 m – tout 34,2 km

-
-  56. Serrer à gauche vers D 643.
Pour 225 m – tout 34,4 km
-
-  57. Tout droit vers Rue Lamartine, D 643.
Pour 302 m – tout 34,7 km
-
-  58. Tout droit vers D 643.
Pour 605 m – tout 35,3 km
-
-  59. Tout droit vers Route Nationale, D 643.
Pour 617 m – tout 35,9 km
-
-  60. Tout droit vers Cité du Fayel, D 643.
Pour 284 m – tout 36,2 km
-
-  61. Tout droit vers D 643.
Pour 280 m – tout 36,5 km
-
-  62. Tout droit vers Rue de la Gare, D 643.
Pour 259 m – tout 36,8 km
-
-  63. À l'intersection Tout droit sur Place de la Victoire, D 643.
Pour 49 m – tout 36,8 km
-
-  64. à droite vers Place de la Victoire, D 125c.
Pour 91 m – tout 36,9 km
-
-  65. Restez à gauche à la bifurcation vers Route de Han, D 125c.
Pour 213 m – tout 37,1 km
-
-  66. restez à droite à la bifurcation et suivre Route de Han, D 125c.
Pour 536 m – tout 37,7 km
-
-  67. Tout droit vers D 125c.
Pour 737 m – tout 38,4 km
-
-  68. Tout droit vers Rue de Lorraine, D 125c.
Pour 948 m – tout 39,3 km
-
-  69. Tout droit vers D 125c.
Pour 1,14 km – tout 40,5 km
-
-  70. à gauche vers D 24.
Pour 1,67 km – tout 42,2 km
-
-  71. Tout droit vers Rue Sainte-Anne, D 24.
Pour 328 m – tout 42,5 km
-
-  72. Tout droit vers Grande Rue, D 24.
Pour 316 m – tout 42,8 km
-
-  73. Tout droit vers Rue de la Minoterie, D 24a.
Pour 617 m – tout 43,4 km



74. Restez à gauche à la bifurcation vers Route.

Pour 2,64 km – tout 46,1 km



75. Tout droit vers Rue Jules Ferry.

Pour 651 m – tout 46,7 km



76. Tout droit vers Rue Charles de Gaulle, D 643.

Pour 226 m – tout 46,9 km



77. à droite vers Rue de l'Étang, D 27.

Pour 526 m – tout 47,5 km



78. Tout droit vers Route.

Pour 2,35 km – tout 49,8 km



79. Serrer à gauche vers Grand'Rue, D 154.

Pour 1,02 km – tout 50,8 km



80. Tout droit vers D 154.

Pour 282 m – tout 51,1 km



81. Tout droit vers Rue Principale, D 154.

Pour 159 m – tout 51,3 km



82. restez à droite à la bifurcation et suivre Rue Principale, D 154.

Pour 80 m – tout 51,4 km



83. Tout droit vers Rue Principale.

Pour 1,11 km – tout 52,5 km



84. Tout droit vers Route.

Pour 78 m – tout 52,6 km



85. Tout droit vers Rue Pierre Potier.

Pour 485 m – tout 53,0 km



86. à droite vers Rue de la Liberté, D 156.

Pour 52 m – tout 53,1 km



87. à gauche vers Rue Gino Raimondi, D 14.

Pour 386 m – tout 53,5 km



88. Tout droit vers Rue du Huit Mai, D 14.

Pour 237 m – tout 53,7 km



89. Tout droit vers Rue Ambroise Croizat, D 14.

Pour 406 m – tout 54,1 km



90. Tout droit vers Rue Michel Rondet, D 14.

Pour 520 m – tout 54,7 km


















91. Tout droit vers Rue Joliot-Curie, D 14.


Pour 354 m – tout 55,0 km

-
- ↑ 92. À l'intersection Tout droit sur Rue Jules Ferry, D 14.
Pour 607 m – tout 55,6 km
-
- ↶ 93. à gauche vers Rue Victor Hugo, D 14.
Pour 1,08 km – tout 56,7 km
-
- ↷ 94. à droite et suivre Rue Albert Lebrun, D 14.
Pour 160 m – tout 56,9 km
-
- Y 95. Restez à gauche à la bifurcation et suivre Rue Albert Lebrun, D 14.
Pour 59 m – tout 56,9 km
-
- ↑ 96. Tout droit vers D 14.
Pour 207 m – tout 57,1 km
-
- Y 97. restez à droite à la bifurcation et suivre D 14.
Pour 1,55 km – tout 58,7 km
-
- ↶ 98. à gauche vers Rue du Vieux Moulin, D 14.
Pour 328 m – tout 59,0 km
-
- Y 99. restez à droite à la bifurcation vers Rue Montauban, D 14.
Pour 184 m – tout 59,2 km
-
- ↶ 100. à gauche et suivre Rue Montauban, D 14.
Pour 1,29 km – tout 60,5 km
-
- ↑ 101. Tout droit vers D 14.
Pour 368 m – tout 60,8 km
-
- ↑ 102. Tout droit vers Rue de Verdun, D 145.
Pour 247 m – tout 61,1 km
-
- ↶ 103. à gauche et suivre Rue de Verdun, D 145.
Pour 347 m – tout 61,4 km
-
- ↑ 104. Tout droit vers D 145.
Pour 228 m – tout 61,7 km
-
- ↷ 105. à droite et suivre D 145.
Pour 2,99 km – tout 64,6 km
-
- ↑ 106. Tout droit vers D 167a.
Pour 2,72 km – tout 67,4 km
-
- ↷ 107. à droite vers Rue du Lotissement de Constantine, D 906.
Pour 626 m – tout 68,0 km
-
- ↑ 108. Tout droit vers grande rue, D 906.
Pour 441 m – tout 68,4 km
-
- Y 109. restez à droite à la bifurcation et suivre grande rue, D 906.
Pour 178 m – tout 68,6 km



















-
- ↑ 110. Tout droit vers Rue Saunem, D 906.
Pour 124 m – tout 68,7 km
-
- ↑ 111. Tout droit vers D 906.
Pour 279 m – tout 69,0 km
-
- ↘ 112. restez à droite à la bifurcation et suivre D 906.
Pour 2,61 km – tout 71,6 km
-
- ↑ 114. Tout droit vers Rue du Colonel Autun.
Pour 800 m – tout 72,5 km
-
- ↑ 115. Tout droit vers Rue Justin Paul, D 603.
Pour 139 m – tout 72,7 km
-
- ↑ 116. Tout droit vers Rue Raymond Poincaré, D 603.
Pour 274 m – tout 73,0 km
-
- ↙ 117. à gauche vers Rue Thiers.
Pour 135 m – tout 73,1 km
-
- ↙ 118. à gauche vers Place des Fusillés.
Pour 60 m – tout 73,1 km
-
- ↘ 119. Virage à droite vers Rue de Metz.
Pour 67 m – tout 73,2 km
-
- ↑ 120. Tout droit vers Avenue Prud'Homme Havette.
Pour 464 m – tout 73,7 km
-
- ↑ 121. Tout droit vers Avenue du 8e B.C.P..
Pour 361 m – tout 74,0 km
-
- ↑ 122. À l'intersection Tout droit sur de warcq à Etain.
Pour 1,46 km – tout 75,5 km
-
- ↘ 123. à droite vers Chemin du Pâtis Saint-Pierre.
Pour 202 m – tout 75,7 km
-
- ↑ 124. Tout droit vers Route de Fresnes, D 199.
Pour 420 m – tout 76,1 km
-
- ↑ 125. Tout droit vers D 199.
Pour 46 m – tout 76,2 km
-
- ↘ 126. à droite et suivre D 199.
Pour 4,63 km – tout 80,8 km
-
- ↑ 127. Tout droit vers Rue Haute, D 199.
Pour 693 m – tout 81,5 km
-
- ↑ 128. Tout droit vers D 199.
Pour 2,39 km – tout 83,9 km

-
-  129. à droite et suivre D 199.
Pour 482 m – tout 84,4 km
-
-  130. Tout droit vers Rue Basse, D 199.
Pour 163 m – tout 84,5 km
-
-  131. à gauche vers Rue de Blanzée, D 114.
Pour 639 m – tout 85,2 km
-
-  132. Tout droit vers D 114.
Pour 1,04 km – tout 86,2 km
-
-  133. Tout droit vers Rue Principale, D 114.
Pour 1,22 km – tout 87,4 km
-
-  134. à gauche vers Rue du Moulin, D 114.
Pour 346 m – tout 87,8 km
-
-  135. à droite vers D 114.
Pour 320 m – tout 88,1 km
-
-  136. Tout droit vers Route de Mandres, D 114.
Pour 138 m – tout 88,2 km
-
-  137. Restez à gauche à la bifurcation et suivre Route de Mandres, D 114.
Pour 261 m – tout 88,5 km
-
-  138. à gauche vers Rue Haute, D 24.
Pour 62 m – tout 88,6 km
-
-  139. Restez à gauche à la bifurcation vers Route de Watronville, D 24.
Pour 226 m – tout 88,8 km
-
-  140. Tout droit vers D 24.
Pour 264 m – tout 89,1 km
-
-  141. Tout droit vers Le Faubourg, D 24.
Pour 731 m – tout 89,8 km
-
-  142. Tout droit vers Rue Principale, D 24.
Pour 380 m – tout 90,2 km
-
-  143. restez à droite à la bifurcation et suivre Rue Principale, D 24.
Pour 28 m – tout 90,2 km
-
-  144. à droite vers Route de Ronvaux, D 24.
Pour 548 m – tout 90,8 km
-
-  145. Tout droit vers D 24.
Pour 467 m – tout 91,2 km
-
-  146. Tout droit vers Chemin Départemental, D 24.
Pour 247 m – tout 91,5 km

-
- ↑ 147. Tout droit vers Route des Corvées, D 24.
Pour 295 m – tout 91,8 km
-
- ↑ 148. Tout droit vers D 24.
Pour 1,20 km – tout 93,0 km
-
- ↶ 149. à gauche vers Route de Metz, D 903.
Pour 16 m – tout 93,0 km
-
- ↷ 150. à droite vers Rue Principale, D 154.
Pour 205 m – tout 93,2 km
-
- ↗ 151. légèrement à droite et suivre Rue Principale, D 154.
Pour 325 m – tout 93,5 km
-
- Y 152. Restez à gauche à la bifurcation et suivre Rue Principale, D 154.
Pour 197 m – tout 93,7 km
-
- ↑ 153. Tout droit vers D 154.
Pour 1,82 km – tout 95,5 km
-
- ↑ 154. Tout droit vers Rue de Villers Bonchamps, D 154.
Pour 56 m – tout 95,6 km
-
- Y 155. restez à droite à la bifurcation et suivre Rue de Villers Bonchamps, D 154.
Pour 218 m – tout 95,8 km
-
- ↑ 156. Tout droit vers D 154.
Pour 530 m – tout 96,3 km
-
- ↷ 157. à droite vers Rue des Fourrières, D 21.
Pour 631 m – tout 97,0 km
-
- ↶ 158. à gauche vers Rue du Pré la Dame, D 154.
Pour 444 m – tout 97,4 km
-
- ↑ 159. Tout droit vers D 154.
Pour 386 m – tout 97,8 km
-
- ↑ 160. Tout droit vers Rue Saint-Brice, D 154.
Pour 696 m – tout 98,5 km
-
- ↶ 161. à gauche vers D 154.
Pour 2,43 km – tout 101 km
-
- Y 162. Restez à gauche à la bifurcation vers Rue du Calvaire, D 154.
Pour 111 m – tout 101 km
-
- Y 163. Restez à gauche à la bifurcation vers Rue du Calvaire, D 203.
Pour 210 m – tout 101 km
-
- Y 164. restez à droite à la bifurcation vers D 203a.
Pour 829 m – tout 102 km

-
-  165. à droite et suivre D 203a.
Pour 208 m – tout 102 km
-
-  166. à droite et suivre D 203a.
Pour 670 m – tout 103 km
-
-  167. à gauche et suivre D 203a.
Pour 1,08 km – tout 104 km
-
-  168. à gauche et suivre D 203a.
Pour 172 m – tout 104 km
-
-  169. Faites demi-tour vers Allée comtesse de CUgnac.
Pour 172 m – tout 104 km
-
-  170. restez à droite à la bifurcation vers D 203a.
Pour 1,08 km – tout 105 km
-
-  171. à droite et suivre D 203a.
Pour 670 m – tout 106 km
-
-  172. Restez à gauche à la bifurcation et suivre D 203a.
Pour 208 m – tout 106 km
-
-  173. à gauche et suivre D 203a.
Pour 829 m – tout 107 km
-
-  174. à gauche vers D 203.
Pour 210 m – tout 107 km
-
-  175. à gauche vers Rue Van Wezel, D 154.
Pour 263 m – tout 108 km
-
-  176. Tout droit vers D 154.
Pour 566 m – tout 108 km
-
-  177. Tout droit vers Rue Van Wezel, D 154.
Pour 658 m – tout 109 km
-
-  178. Tout droit vers Rue Alain Fournier, D 154.
Pour 311 m – tout 109 km
-
-  179. à droite vers Rue Charles Alex de Calonne, D 113.
Pour 2,84 km – tout 112 km
-
-  180. à droite vers Tranchée de Calonne, D 331.
Pour 10,2 km – tout 122 km
-
-  181. restez à droite à la bifurcation et suivre Tranchée de Calonne, D 331.
Pour 325 m – tout 123 km
-
-  182. à gauche vers Route de Metz, D 903.
Pour 4,07 km – tout 127 km

-
- ↑ 183. Tout droit vers D 903.
Pour 1,17 km – tout 128 km
-
- ↘ 184. Restez à gauche à la bifurcation et suivre D 903.
Pour 1,73 km – tout 130 km
-
- ↑ 186. Tout droit vers D 903.
Pour 339 m – tout 130 km
-
- ↑ 188. Tout droit vers Avenue de Metz, D 903.
Pour 1,12 km – tout 131 km
-
- ↘ 189. À l'intersection à droite sur Avenue des Eparges, D 964.
Pour 70 m – tout 132 km
-
- ↑ 190. Tout droit vers Avenue des Eparges, D 964.
Pour 529 m – tout 132 km
-
- ↑ 191. Tout droit vers Place des Onze Sièges, D 964.
Pour 35 m – tout 132 km
-
- ↙ 193. à gauche et suivre Piste cyclable.
Pour 18 m – tout 132 km
-
- ↘ 194. à droite et suivre Piste cyclable.
Pour 427 m – tout 133 km
-
- ↑ 195. Tout droit vers Avenue de Troyon, D 964.
Pour 43 m – tout 133 km
-
- ↑ 198. Tout droit vers Avenue du Luxembourg, D 964.
Pour 614 m – tout 133 km
-
- ↘ 199. À l'intersection légèrement à droite sur Rue du Général de Gaulle, D 964.
Pour 74 m – tout 134 km
-
- ↑ 200. Tout droit vers Rue du Général de Gaulle, D 964.
Pour 1,11 km – tout 135 km
-
- ↑ 201. Tout droit vers Rue du Colonel Driant, D 964.
Pour 136 m – tout 135 km
-
- ↘ 202. restez à droite à la bifurcation et suivre Rue du Colonel Driant, D 964.
Pour 696 m – tout 136 km
-
- ↑ 205. Tout droit vers Rue du Colonel Driant, D 964.
Pour 118 m – tout 136 km
-
- ↑ 206. Tout droit vers D 964.
Pour 922 m – tout 137 km
-
- ↑ 208. Tout droit vers D 913b.
Pour 1,02 km – tout 138 km

-
-  209. restez à droite à la bifurcation et suivre D 913b.
Pour 3,05 km – tout 141 km
-
-  210. à droite vers D 913.
Pour 1,86 km – tout 143 km
-
-  211. à gauche vers D 112.
Pour 3,17 km – tout 146 km
-
-  212. à gauche vers D 112a.
Pour 516 m – tout 147 km
-
-  213. légèrement à droite vers Allée des Tilleuls, D 112a.
Pour 951 m – tout 148 km
-
-  214. à gauche vers D 24.
Pour 2,64 km – tout 150 km
-
-  215. restez à droite à la bifurcation et suivre D 24.
Pour 4,49 km – tout 155 km
-
-  216. à gauche vers Grande Rue, D 65.
Pour 666 m – tout 155 km
-
-  217. Tout droit vers D 65.
Pour 1,69 km – tout 157 km
-
-  218. Tout droit vers Route d'Étain, D 65.
Pour 219 m – tout 157 km
-
-  219. Tout droit vers Rue de la Libération, D 65.
Pour 85 m – tout 157 km
-
-  220. Restez à gauche à la bifurcation et suivre Rue de la Libération, D 65.
Pour 129 m – tout 158 km
-
-  221. Tout droit vers Rue de la Fontaine, D 65.
Pour 391 m – tout 158 km
-
-  222. Tout droit vers Route de Damvillers, D 65.
Pour 413 m – tout 158 km
-
-  223. Tout droit vers D 65.
Pour 1,71 km – tout 160 km
-
-  224. Tout droit vers D 905.
Pour 6,00 km – tout 166 km
-
-  225. Tout droit vers Avenue de Verdun, D 905.
Pour 369 m – tout 166 km
-
-  226. Tout droit vers Rue Carnot, D 905.
Pour 388 m – tout 167 km

-
-  227. À l'intersection à droite sur Rue du Pont de l'Abreuvoir, D 19.
Pour 234 m – tout 167 km
-
-  228. Tout droit vers D 19.
Pour 186 m – tout 167 km
-
-  229. Tout droit vers D 102.
Pour 6,93 km – tout 174 km
-
-  230. Tout droit vers Rue Napoléon, D 102.
Pour 822 m – tout 175 km
-
-  231. Restez à gauche à la bifurcation et suivre Rue Napoléon, D 102.
Pour 1,26 km – tout 176 km
-
-  232. restez à droite à la bifurcation vers D 170.
Pour 1,83 km – tout 178 km
-
-  233. à gauche vers D 14.
Pour 1,63 km – tout 180 km
-
-  234. à droite vers Grande Rue.
Pour 523 m – tout 180 km
-
-  235. restez à droite à la bifurcation et suivre Grande Rue.
Pour 74 m – tout 180 km
-
-  236. restez à droite à la bifurcation et suivre Grande Rue.
Pour 68 m – tout 180 km
-
-  237. à gauche vers Route.
Pour 2,30 km – tout 183 km
-
-  238. à gauche vers Route de Rupt.
Pour 156 m – tout 183 km
-
-  239. Virage à gauche vers Rue des Tilleuls, D 176.
Pour 1,55 km – tout 184 km
-
-  240. à gauche vers Rue de la Fontaine, D 176.
Pour 149 m – tout 185 km
-
-  241. à droite vers Rue de la Fontaine, D 176A.
Pour 581 m – tout 185 km
-
-  242. à droite vers D 643.
Pour 261 m – tout 185 km
-
-  243. à gauche vers D 29.
Pour 935 m – tout 186 km
-
-  244. Tout droit vers Grande Rue, D 29.
Pour 94 m – tout 186 km

-
-  245. à gauche vers Rue de l'Église, C 7.
Pour 180 m – tout 187 km
-
-  246. Tout droit vers Route de Othe, C 7.
Pour 1,44 km – tout 188 km
-
-  247. Tout droit vers C 7.
Pour 535 m – tout 189 km
-
-  248. Tout droit vers Route.
Pour 2,38 km – tout 191 km
-
-  249. restez à droite à la bifurcation et suivre Route.
Pour 1,02 km – tout 192 km
-
-  250. restez à droite à la bifurcation et suivre Route.
Pour 172 m – tout 192 km
-
-  251. Tout droit vers Grande Rue, D 118.
Pour 338 m – tout 193 km
-
-  252. Virage à droite vers Rue de Torgny, D 118a.
Pour 366 m – tout 193 km
-
-  253. Tout droit vers D 118a.
Pour 411 m – tout 193 km
-
-  254. à gauche vers Chemin.
Pour 1,89 km – tout 195 km
-
-  255. à gauche vers Rue de la Rosière.
Pour 1,91 km – tout 197 km
-
-  256. Tout droit vers Grand-Rue.
Pour 134 m – tout 197 km
-
-  257. à gauche vers Rue de l'Église.
Pour 128 m – tout 197 km
-
-  258. Tout droit vers Rue des Pâquis.
Pour 266 m – tout 198 km
-
-  259. à droite vers Rue de Montmédy, N871.
Pour 1,48 km – tout 199 km
-
-  260. légèrement à droite vers N871.
Pour 1,38 km – tout 200 km
-
-  261. Tout droit vers Rue du 8-Septembre, N871.
Pour 544 m – tout 201 km
-
-  262. à droite vers Rue de Mathon.
Pour 19 m – tout 201 km

